DIAGNOZA

SYTUACJI SPOŁECZNEJ,

GOSPODARCZEJ, PRZESTRZENNEJ

I KLIMATYCZNO-ŚRODOWISKOWEJ

GMINY LUBAWA

LUBAWA, 2025

ZLECENIODAWCA:

GMINA LUBAWA
FIJEWO 73
14-260 LUBAWA

OPRACOWANIE:

ekod.urbanistyka@gmail.com

EKOD
URBANISTYKA

- -

..... 5

1 TERYTORIALNYCH 6

1.1. POLITYKA UNII EUROPEJSKIEJ I JEJ ODZWIERCIEDLENIE NA POZIOMIE KRAJOWYM 6

1.2. 11

1.3. 17

1.4. 21

1.5. 21

2 22

2.1. 22

2.2. 23

2.3. 25

2.3.1. INFRASTRUKTURA DROGOWA 25

2.3.2. INFRASTRUKTURA KOLEJOWA 30

2.3.3. INFRASTRUKTURA ROWEROWA 31

2.3.4. TRANSPORT ZBIOROWY 31

2.3.5. 32

2.3.6. 33

2.3.7. PLANY INWESTYCYJNE W ODNIESIENIU DO SIECI TRANSPORTOWEJ 35

2.4. TELEKOMUNIKACJA I INTERNET 36

2.5. 37

3 38

3.1. 38

3.1.1. 38

3.1.2. 41

3.1.3. 41

3.2. PROCESY DEMOGRAFICZNE 42

3.2.1. 42

3.2.2. MIGRACJE 43

3.2.3. 44

3.3. PROGNOZA DEMOGRAFICZNA 45

3.4. 47

4 ROLNICTWO, GOSPODARKA I RYNEK PRACY 48

4.1. ROLNICTWO 48

4.2. PODMIOTY GOSPODARCZE 49

4.2.1. 49

4.2.2. RODZAJ 52

4.2.3. 55

4.3. RYNEK PRACY 55

4.3.1. 55

4.3.2. BEZROBOCIE 57

4.4. TERENY INWESTYCYJNE 57

4.5. 58

5 59

5.1. 59

5.1.1. 59

5.1.2. LITOSFERA I GLEBY 60

5.1.3. WODY POWIERZCHNIOWE I PODZIEMNE 61

5.1.4. UDOKUMENTOWANE ZASOBY KOPALIN 62

5.1.5. 63

5.1.6. 64

5.2. 64

5.3. FORMY OCHRONY PRZYRODY 66

5.3.1. USTANOWIONE FORMY OCHRONY PRZYRODY 66

5.3.2. PLANOWANE FORMY OCHRONY PRZYRODY 68

5.4. SYSTEM PRZYRODNICZY GMINY 68

5.5. INFRATRUKTURA TECHNICZNA 70

5.5.1. 70

5.5.2. INFRASTRUKTURA KANALIZACYJNA 71

5.5.3. INFRASTRUKTURA ELEKTROENERGETYCZNA 72

5.5.4. 72

5.5.5. 72

5.5.6. INFRASTRUKTURA GAZOWA 73

5.5.7. GOSPODARKA ODPADAMI ... 73
5.6. ... 75
6 KULTURA I DZIEDZICTWO KULTUROWE ... 76
6.1. ZASOBY DZIEDZICTWA KULTUROWEGO ... 76
6.1.1. ... 76
6.1.2. ... 77
6.1.3. STANOWISKA ARCHEOLOGICZNE ... 78
6.1.4. ... 78
6.2. INSTYTUCJE KULTURY ... 79
6.3. LOKALNE DZIEDZICTWO NIEMATERIALNE ... 79
6.4. ... 80
7 SPORT, REKREACJA I TURYSTYKA ... 81
7.1. INFRASTRUKTURA SPORTOWO-REKREACYJNA I JEJ WYKORZYSTANIE ... 81
7.2. ... 83
7.2.1. WALORY PRZYRODNICZE ... 83
7.2.2. WALORY ANTROPOGENICZNE ... 83
7.2.3. BAZA MATERIALNA TURYSTYKI ... 84
7.3. ... 86
8 PLANOWANIE I ZAGOSPODAROWANIE PRZESTRZENNE ... 87
8.1. PLANOWANIE PRZESTRZENNE W GMINIE ... 87
8.1.1. ... 87
8.1.2. MIEJSCOWE PLANY ZAGOSPODAROWANIA PRZESTRZENNEGO ... 89
8.1.3. DECYZJE O WARUNKACH ZABUDOWY I DECYZJE O LOKALIZACJI INWESTYCJI CELU PUBLICZNEGO ... 91
8.2. STRUKTURA OSADNICZA ... 91
8.3. REWITALIZACJA ... 92
8.4. OBSZARY ZINTEGROWANEGO INWESTOWANIA I WYKLUCZENIA Z INWESTOWANIA ... 92
8.5. OBSZARY FUNKCJONALNE O ZNACZENIU PONADREGIONALNYM ... 93
8.6. OBSZARY ROZMIESZCZENIA INWESTYCJI CELU PUBLICZNEGO O ZNACZENIU PONADLOKALNYM ... 93
8.7. ... 94
9 ... 95
9.1. ... 95
9.2. ... 95
9.3. ... 96
9.4. ... 97
9.4.1. ... 97
9.4.2. ... 98
9.4.3. ... 98
9.4.4. ... 100
9.4.5. ... 100
9.4.6. ... 102
9.5. ... 102
10 ... 103
10.1. OCHRONA ZDROWIA ... 103
10.2. ... 104
10.3. MIESZKALNICTWO ... 106
10.4. ... 109
11 ... 110
11.1. ... 110
11.2. ... 110
11.3. ... 112
11.3.1. ORGANIZACJE I STOWARZYSZENIA ... 112
11.3.2. ... 114
11.4. ... 115
12 ... 116
12.1. DOCHODY GMINY ... 116
12.2. WYDATKI GMINY ... 119
12.3. ... 121
12.4. ... 121
13 PODSUMOWANIE BADANIA ANKIETOWEGO ... 122
... 128

, przestrzennej i klimatyczno-

Lubawa oraz

w II kwartale 2025 r.

4

sprawozdawczy[1]

zanse

i g

iem otoczenia o charakterze lokalnym

i

i

przeprowadzonego badania ankietowego.

[1]

1
I
SZCZEBLI TERYTORIALNYCH

Strategia

z -strategicznych i planistycznych szczebla unijnego, krajowego, regionalnego, ponadlokalnego oraz lokalnego.

1.1. POLITYKA UNII EUROPEJSKIEJ I JEJ ODZWIERCIEDLENIE NA POZIOMIE KRAJOWYM

Kontekst aktualnej polityki Unii Europejskiej

Unia Europejska [2] i stanowi jednolity rynek, o ogromnym potencjale.

Polska jest jej

-

program strategiczny dla UE na lata 2024-2029.

gram oparty jest na trzech filarach tj.[3]:

Wolna i demokratyczna Europa

- promowanie i ochrona
- wzmocnienie i debaty demokratycznej;
- ochrona i
- i
- demokratycznych w Internecie;
- i
- zreformowanego i bardziej inkluzywnego systemu wielostronnego;

[2]
[3] -council/strategic-agenda-2024-2029/

Silna i bezpieczna Europa

tej dziedzinie to:

- dalsze
- inwestycji w tym zakresie;
- partnerami transatlantyckimi i z NATO;
- walka z terroryzmem i brutalnym ekstremizmem;
-
- proces rozszerzenia UE z
- migracji i

Prioryte

-
- znaczne i zintegrowanych
- handlowa;
- strategicznych
-
- transformacja ekologiczna i cyfrowa, w tym rzeczywista unia energetyczna i inwestycje
- sektor rolny;
- promowanie
-
- inwestycje w szkolenia i

z grupami politycznymi Parlamentu Europejskiego, po wyborach do Parlamentu Europejskiego w 2024 , do [4]:

zapewnienie

[4] -union.europa.eu/priorities-and-actions/eu-priorities/european-union-priorities-2024-2029_pl

utrzymanie i podniesienie

budowanie

Globalny wymiar Europy: silna pozycja, silne partnerstwa

-

Plan odbudowy dla Europy

Funduszu Odbudowy (ang.: *Next Generation EU)* [5]

i

[6]:

,

sprawiedliwa transformacja klimatyczna i cyfrowa z wykorzystaniem Funduszu na rzecz

,

, rescEU UE

dla zdrowia,

,

.

[5] -plan-europe_pl

[6] -plan-europe_pl#najwikszy-w-historii-pakiet-rodkw-na-rzecz-oywienia-gospodarki

-2027 i Funduszu Odbudowy (*Next Generation EU*
Resilience Facility
[7].

reformy, programy i inwestycje.

u nabierze polityka

[8]

marzec

- -
ich realizacji reformy strukturalne i inwestycje, w horyzoncie czasowym do 2026 r. Dokument stanowi

Recovery and Resilience Facility RRF).

w

komponent :
1) ;
2) .
3) **Transformacja cyfrowa**.
4) .
5) .
6)

-

-gospodarczych.

i
we).
do no significant harm (DNSH)
.

[7] -economy-euro/recovery-coronavirus/recovery-and-resilience-facility/recovery-and-resilience-plan-poland_pl
[8] -kpo

Recovery and Resilience Facility RRF

oraz na

[9]

-

inwestycje na rzecz zatrudnienia i wzrostu oraz (Interreg).

1) **Bardziej konkurencyjna i inteligenta Europa,**
2) **Zielona, nisko-** -
3) **Bardziej skomunikowana Europa,**
4)
5) **Europa bliska obywatelom**.

(UP)

-

Europejski Fundusz Rozwoju Regionalnego
i
i

-T).

+

Fundusz na rzecz Sprawiedliwej Transformacji jest
i

Europejski Fundusz Morski, Rybacki i Akwakultury - unijnej polityce morskiej

programy krajowe i regionalne

(pespektywach: 2007-2013, 2014- -

programy regionalne.

[9] -funduszach/fundusze-na-lata-2021-2027/dowiedz-sie-wiecej-o-funduszach-europejskich-na-lata-2021-2027.

1.2.

- oraz

Tab. 1

DOKUMENT	
Strategia na rzecz odpowiedzialnego rozwoju do roku 2020, z [redacted] (SOR)	- i [redacted] polityki gospodarczej. O[redacted] w [redacted] roku 2020 i 2030. Przedstawia model rozwoju kraju [redacted] [redacted] [redacted] [redacted] [redacted] polskiej gospodarki. [redacted] [redacted] [redacted] I. [redacted] [redacted] [redacted] II. [redacted] [redacted] III. [redacted] i [redacted] [redacted] -[redacted] [redacted] [redacted] [redacted]

DOKUMENT	
Krajowa Strategia Rozwoju Regionalnego 2030 (KSRR 2030)	w [illegible] Dokument [illegible] realizacji tej polityki w perspektywie roku 2030. [illegible] -[illegible] miejskich i wiejskich. [illegible] -[illegible] wschodniej). [illegible]
Polityka energetyczna Polski do 2040 r. (PEP 2040)	PEP 2040 wskazuje ramy transformacji energetycznej w Polsce. Zawiera strategiczne [illegible] konie[illegible] -energetycznej UE. Polityka [illegible] -energetycznymi na 2030 [illegible] sprawiedliwy [illegible] i [illegible] 3) Dywersyfikacja dostaw i rozbudowa infrastruktury sieciowej gazu ziemnego, ropy [illegible]

DOKUMENT	
Polityka ekologiczna [redacted] (PEP 2030)	[redacted] -energetycznej UE [redacted] i [redacted] rzecz Odpowiedzialnego Rozwoju (SOR). PEP 2030 doprecyzowuje zapisy SOR i przedstawia [redacted] – [redacted] ekologicznego; – [redacted] – [redacted] – [redacted] – [redacted]
2030 (SP 2030)	w ramach [redacted] celami: – [redacted] w gospodarce; – [redacted] – [redacted] – [redacted] w [redacted] – [redacted] w gospodarce; – [redacted] – [redacted] -commerce.
Ludzkiego 2030 (SRKL 2030)	[redacted] – [redacted] w tym cyfrowych; – [redacted] zdrowotnej; – [redacted] rynku pracy; – [redacted]
(SRKS 2030)	– [redacted] – [redacted] obywatelskich; – [redacted] rozwoju.

DOKUMENT	
Strategia Sprawne i [redacted] 2030 (SSiNP 2030)	SSiNP 2030 [redacted] [redacted] – [redacted] – [redacted] – [redacted] [redacted] [redacted] – [redacted] – [redacted] i [redacted]
Strategia [redacted] Wsi, Rolnictwa i Rybactwa 2030 (SZRWRiR 2030)	[redacted] [redacted] – [redacted] – [redacted] – [redacted] [redacted] [redacted] [redacted] [redacted]
Strategia [redacted] Transportu do 2030 roku (SRT2030)	transportowego na poziomie krajowym, europejskim i globalnym [redacted] transportu tj.: – [redacted] [redacted] – [redacted] transportowym. – [redacted] – [redacted] [redacted] – [redacted] – [redacted] [redacted]
Plan gospodarowania wodami na obszarze [redacted]	do Komisji Europejskiej. Priorytetem Planu gospodarowania wodami jest stworzenie [redacted] [redacted] [redacted] [redacted] [redacted] [redacted] [redacted] [redacted] [redacted] [redacted] [redacted] [redacted] [redacted] [redacted] [redacted] ; [redacted] dla [redacted]

DOKUMENT	
	[redacted] ; [redacted] oraz ograniczenie zanieczyszczenia pestycydami; [redacted] [redacted] ; [redacted] jcwp; [redacted] [redacted] ; [redacted] w zakresie utrzymania naturalnego charakteru koryta.
powodziowym dla obszaru [redacted]	zgodnie z ustaleniami art. 173 ust. 21 Ustawy Prawo Wodne zawiera: [redacted] [redacted] [redacted] [redacted] [redacted] [redacted] [redacted] [redacted] [redacted] [redacted] wskazano nast[redacted] [redacted] Zahamowanie wzrostu ryzyka powodziowego; - [redacted] powodzi, - Zapewnienie racjonalnego gospodarowania OZP; [redacted] ; - [redacted] - [redacted] gospodarowania OZP, - [redacted] [redacted] ; - [redacted] meteorologicznych i hydrologicznych, - [redacted] - [redacted] - [redacted] [redacted] - [redacted] [redacted] - [redacted] powodziowego i ryzyka powodziowego.

DOKUMENT	
skutkom suszy	-2027). Jego opracowanie [illegible] (art. 183-[illegible] ro[illegible] [illegible] [illegible] [illegible] [illegible] naturalnej i sztucznej retencji; [illegible] [illegible] Lubawa: [illegible] atmosferycznej; w [illegible] [illegible] ryzyko [illegible] a suszy hydrologicznej; w [illegible] hydrogeologicznej; w stopniu [illegible] [illegible] realizacji na poziomie lokalnym (w tym gminnym): [illegible] zurbanizowanych; [illegible] retencji; [illegible] glebowej; [illegible] polowych; [illegible]

:

https://www.gov.pl/web/ia/strategie-krajowe.

1.3.

- -

-

-Mazurskiego z dnia 18 lutego 2020 roku.

Tab. 2 **-Mazurskiego**

DOKUMENT	
-Mazurskie 2030. Strategia rozwoju - gospodarczego	-a [illegible] [illegible] -[illegible] [illegible] oraz polit[illegible] [illegible] [illegible] [illegible] i [illegible] [illegible] wyznaczono cele strategiczne z [illegible] [illegible] – [illegible] [illegible] – [illegible] i instytucje otoczenia biznesu); – [illegible] [illegible] . [illegible] -a [illegible] [illegible] Tygrys [illegible] -mazurski; MOF Olsztyna; [illegible] [illegible] OF Wielkie Jeziora Mazurskie; [illegible] Miasta CITTASLOW; EGO; [illegible] -gospodarcze; Obszary marginalizacji. Gmina Lubawa [illegible] [illegible] -[illegible] [illegible] [illegible] [illegible] [illegible] Dla gmi[illegible] [illegible] **CELE STRATEGICZNE A OSI [illegible] -MAZURSKI [illegible] PERSPEKTYWA 2030**

CEL	OCZEKIWANE EFEKTY INTERWENCJI	OCZEKIWANA ZMIANA PRZESTRZENNA
Kompetencje [illegible]	– Wzmocnienie kompetencyjne organizacji [illegible]	– Zapobieganie wymywaniu [illegible]
Inteligentna [illegible]	– [illegible] – [illegible] inwestycyjnych.	[illegible] [illegible] obszaru. [illegible] [illegible]

DOKUMENT			
	Kreatywna	–	-
	Mocne fundamenty	– Realizacja inwestycji infrastrukturalnych,	
	Ponadto miasto Lubawa		

-

-

- Do

gospodarczej oraz przestrzennej Warmii i Mazur, Polski, UE;
terytorializacja planowania strategicznego

planowanie zintegrowane -

w

autonomia programowa
w dokumentach strategicznych poziomu krajowego i europejskiego;
partnerstwo

- -Mazurskiego Forum Terytorialnego,
-
-
- -
  mazurskim,
- kujawskopomorskim, mazowieckim, podlaskim i pomorskim, o ile projektowane zmiany ;

p

-informacyjnych oraz prezentacji na konferencjach regionalnych.

Tab. 3

DOKUMENT	
Plan Zagospodarowania Przestrzennego [redacted] -Mazurskiego	- [redacted] - [redacted] przestrzenny i z[redacted] [redacted] [redacted] nnego. W strefie gospodarczej gmina Lubawa [redacted] obszar[redacted] wysokiej [redacted] [redacted] w otoczeniu [redacted] Ponadto gmina [redacted] Obszary te [redacted] i [redacted] a [redacted] Dodatkowo, przez obszar gminy [redacted] trasy i szlaki: [redacted] o przebiegu [redacted] - planowany szlak rowerowy - [redacted] [redacted] ponadregionalnego: - szlak drogowy - Szlak Kopernikowski, - szlak drogowy - [redacted] . [redacted] Lubawa[redacted] [redacted] wysokiej [redacted] - [redacted] - [redacted] - [redacted] naukowych i B+R z biznesem), - [redacted] [redacted] - [redacted] rozwoju regionalnego systemu informacji gospodarczej; [redacted] Wzrost [redacted] [redacted] [redacted] [redacted] Adriatyk [redacted] Rozwojowej [redacted] [redacted] [redacted] [redacted] ny system tras rowerowych[redacted] - k[redacted] [redacted] Lubawa [redacted] Olsztynek [redacted] Szczytno; [redacted] [redacted] [redacted] drogowej [redacted] [redacted] [redacted] - [redacted] [redacted] docelowa klasa G, [redacted] , - P[redacted] 537 (Lubawa [redacted] Frygnowo [redacted] docelowa klasa Z, [redacted] ,

DOKUMENT	
	- [illegible] Lidzbark [illegible] granica [illegible] docelowa klasa GS[illegible] zrealizowane, - [illegible] orytarzy sieci TEN-[illegible] i kompleksowej. [illegible] do gminy Lubawa w zakresie: [illegible] Infrastruktury komunikacyjnej: - [illegible] [illegible] Infrastruktury technicznej: - [illegible] Lubawa [illegible] - Budowa linii elektroenergetycznej [illegible] [illegible] - Zabezpieczenie przeciwpowodziowe m. Targowisko i Rodzone gm. Lubawa. Rzeka Elszka Lubawska w km 0+000 [illegible] 8+645. Odbudowa jazu, gm. Lubawa, - [illegible] - [illegible] w [illegible] [illegible] [illegible] [illegible] -mazurskiego.
Program Ochrony [illegible] -Mazurskiego do roku 2030	- [illegible] w [illegible] – [illegible] – [illegible] - mazurskim; – Pola elektromagnetyczne: Ochrona przed polami elektromagnetycznymi; – [illegible] powierzchniowych (JCWP) [illegible] [illegible] – Gospodarka wodno-[illegible] -[illegible] – Zasoby geologiczne: Racjonalne gospodarowanie zasobami geologicznymi; – [illegible] niekorzystnymi zmianami klimatu; – [illegible] [illegible] -mazurskiego; – [illegible] [illegible]

1.4.

Aktualnie (stan na maj 2025 r.) powiat strategicznego, .

1.5.

Gmina Lubawa Stowarzyszenia , 6 gmin wiejskich: Nowe Miasto Lubawskie oraz 2 gminy miejskie: Lubawa i Nowe Miasto Lubawskie. Obszar ten jest i elem budowania partnerstwa i .[10]

Lokalna Strategia Rozwoju Lokalnej Grupy Ziemia Lubawska na lata 2023-2030.

Tab. 4 ej strategii

DOKUMENT	
Lokalna Strategia Rozwoju LGD Ziemia Lubawska na lata 2023-2030	-2030. Strategia zawiera [redacted] Lubawskiej, jako obszaru atrakcyjnego turystycznie. [redacted] Cel 1. [redacted] : - [redacted] , - [redacted] ; Cel 2. Gospodarka: - [redacted] przez osoby fizyczne, - [redacted] , - [redacted] ; Cel 3. Ziemia Lubawska: - [redacted] Budowa marki Ziemi Lubawskiej, - [redacted] Przygotowanie koncepcji inteligentnych wsi, - [redacted] Wykorzystywanie dziedzictwa historyczno-kulturowego-przyrodniczego do rozwoju turystyki. [redacted] .

[10] https://lgdziemialubawska.pl/, Lokalna Strategia Ziemia Lubawska na lata 2023-2030, 2023

2
I

2.1.

Gmina Lubawa 236 km^2
w powiecie , w - zachodniej -mazurskiego. Gmina

nego-zachodu ;
- ;
;
owego - wschodu Rybno;
od Grodziczno;
Nowe Miasto Lubawskie.

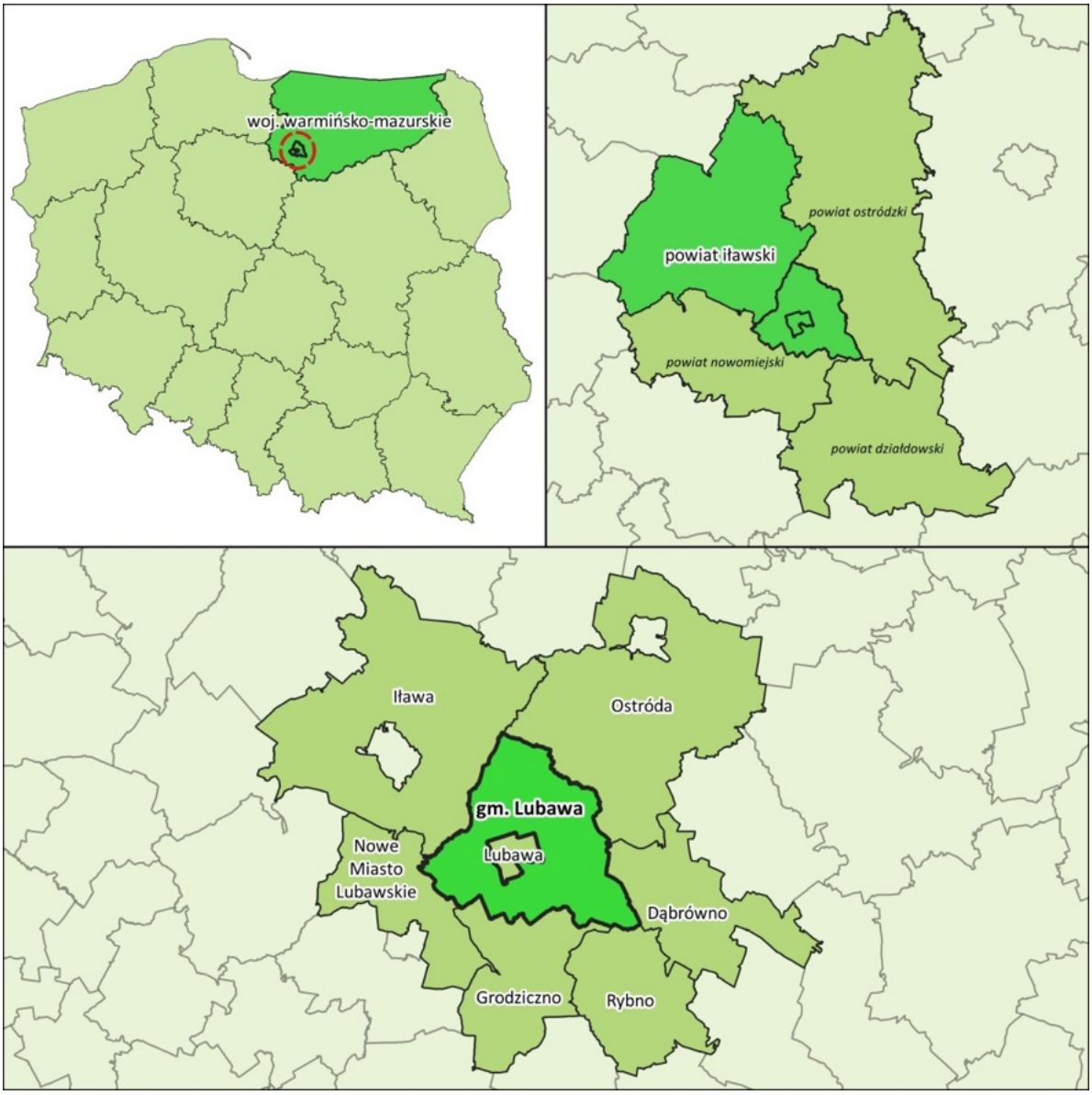

Ryc. 1 gminy

gminy [11]:

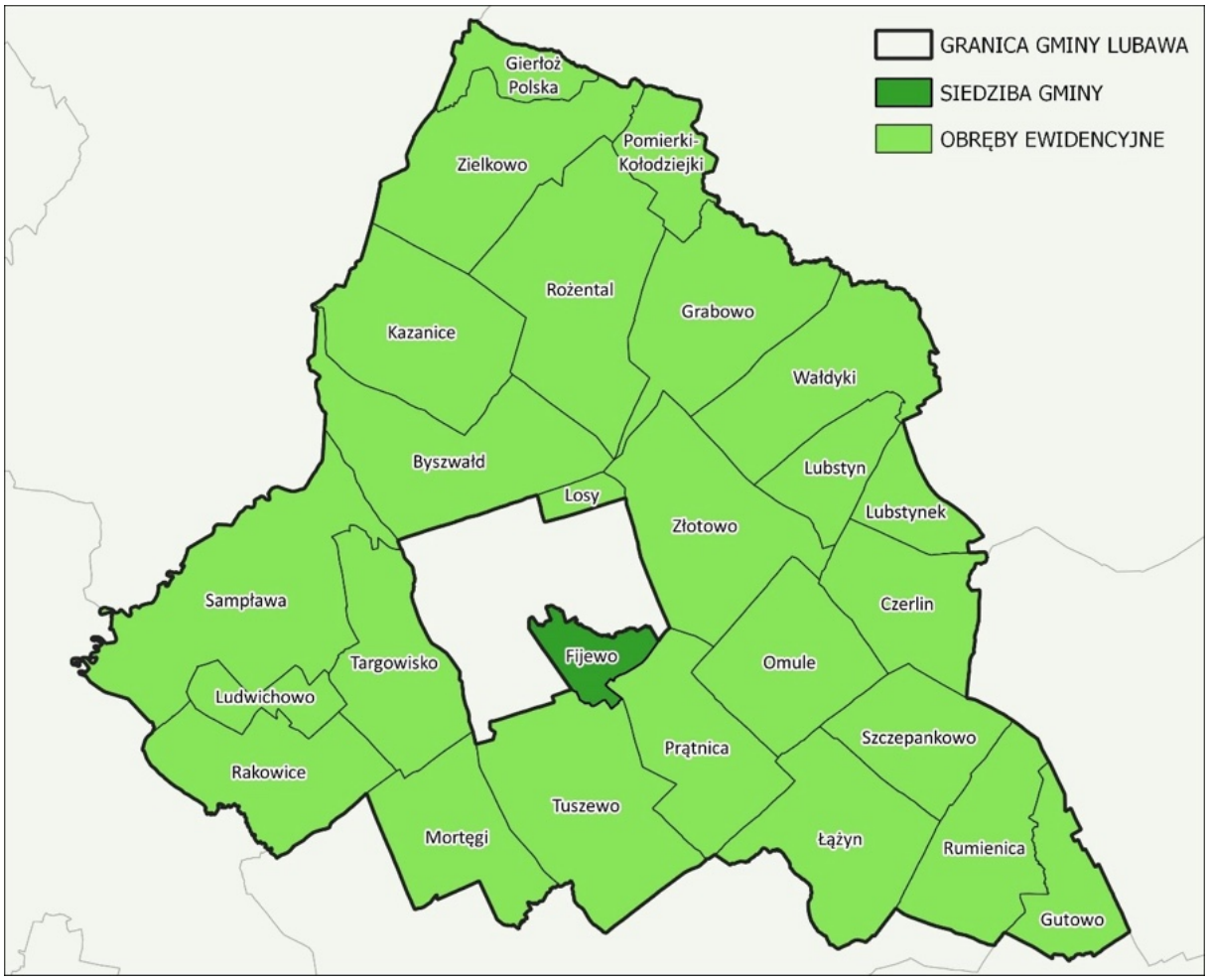

Ryc. 2

2.2. P

Lubawa

- podprowincji: Pojezierza -316);
  makroregionu: Pojezierze - (315.1);
  mezoregion : , Garb Lubawski (315.15) i
  Urszulewska (315.16).

-

ie

[11] Lubawa.

i

-

-

o

zlodowacenia

i torfowe i mady rzeczne.

-

z

i turystyka.

piaszczysto-

na glinach, a w dolinach torfowe

-Lidzbarski.[12]

[12] i in., Bogucki Wydawnictwo Naukowe,

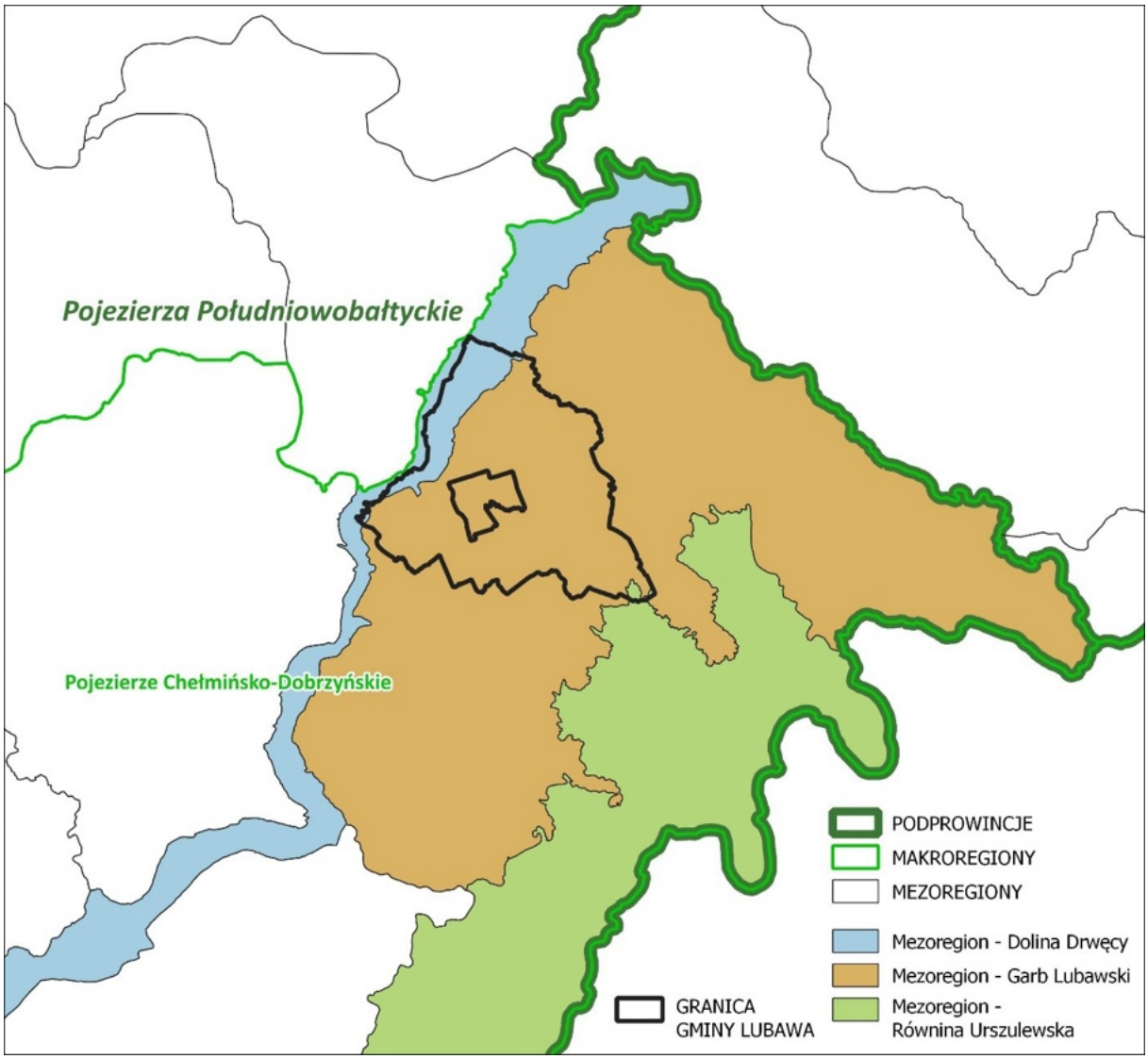

Ryc. 3 **Lubawa**

(aktualizacja z 2018 r.).

2.3.

2.3.1. INFRASTRUKTURA DROGOWA

Lubawa [13]:

droga krajowa nr 15, relacji Trzebnica - ;
536, relacji - ;
537, relacji Lubawa - Frygnowo - ;
541, relacji Lubawa - Lidzbark - - - Sierpc - -
;

drogi powiatowe:

- nr 1214 N, relacji ;
- Ryn;
- nr 1218 N, relacji Lubstyn Lubstynek Napromek;

[13] Lubawa,

- Jagodziny;
- nr 1222 N, relacji Lubawa Rumienica dr. nr 1267 N;
- nr 1222 N, relacji Lubawa Rumienica dr. nr 1267 N;
- nr 1224 N, relacji Rumienica
- nr 1226 N, relacji Napromek Czerlin Jagodziny;
- Zielkowo
- nr 1254 N, relacji Tuszewo Truszczyny
- nr 1267 N, relacji Wierzbica Gutowo Rybno;
- nr 1270 N, relacji Radomno Rakowice dr. woj. nr 538;
- nr 1272 N, relacji Rakowice Lubawa;
- nr 1343 N, relacji Losy Lubawa;
- nr 1345 N, relacji Lubawa gr. pow. nowomiejskiego;
-

drogi gminne:

Tab. 5 **Lubawa (nr drogi, przebieg)**

Lp.	NR DROGI GMINNEJ	PRZEBIEG DROGI/ULICA	KLASA	ODCINKA [km]
1	147001 N	Pomierki	D	4,4
2	147002 N	Kazanice	L	2,8
3	147003 N	Kazanice Rodzone	L	6,2
4	147004 N	dr. gm. nr 147003N	D	3,6
5	147005 N	Rodzone	D	4,9
6	147006 N	Rakowice)	D	5,4
7	147007 N	dr. kraj. nr 15 Borek Targowisko Dolne	L	5,1
8	147008 N	Lubawa	L	3,0
9	147009 N	Tuszewo Dolne gran. gm. Kuligi	D	3,0
10	147010 N	Grabowo	D	2,6
11	147011 N	Lubstyn dr. woj. nr 537	L	1,6
12	147012 N	dr. woj. nr 537 (Napromek) Omule	L	1,6
13	147013 N	dr. woj. nr 537 Czerlin Szczepankowo	D	4,7
14	147014 N	gr. gm. (Jagodziny) Rumienica	L	3,1
15	147015 N	gr. gm. (Elgnowo Kol.) dr. pow. nr 1267N (Gutowo)	D	2,0
16	147016 N	Rakowice Osowiec	D	4,1
17	147017 N		D	0,5
18	147018 N	w. Tuszewo	L	3,4
19	147019 N	w. Omule w. Czerlin	D	2,3
20	147020 N	w. Tuszewo	L	3,4
21	147021 N	w. Szczepankowo	D	3,5

Lp.	NR DROGI GMINNEJ	PRZEBIEG DROGI/ULICA	KLASA	ODCINKA [km]
22	147022 N	w. Grabowo ▯ w. Losy	D	6,2
23	147023 N	w. Napromek ▯ w. Lubstynek	D	3,6
24	147024 N	Zwiniarz	L	0,6
25	147025 N	w. Omule ▯ kolonia Omule	D	1,6
26	147026 N	w. Omule ▯ w. Szczepankowo	D	3,2
27	147027 N	dr. m. Lubawa ▯ Fiugajki	D	1,0
28	147028 N	▯▯▯▯	D	2,1
29	147029 N	w. Kazanice ▯ kolonia Kazanice	D	4,0
30	147030 N	w. Targowisko	D	2,3
31	147031 N	kolonia Gaj	D	1,2
32	147032 N	▯▯▯	D	2,2
33	147033 N	▯▯▯▯	D	1,3
34	147034 N	▯▯▯▯▯	D	2,2
35	147035 N	▯▯▯▯▯	D	1,2
36	147036N	▯▯▯	D	4,0
37	147037N	Grabowo	D	2,8
38	147038N	▯▯▯▯▯	D	1,24
39	147039N	Osowiec ▯ Rakowice	L	1,0
40	147040	Rumienica ▯ kol. Rumienica	D	3,2
41	147041	Ludwichowo	L	1,5
42	147042	Tuszewo ▯ ▯▯▯▯	D	3,5
43	147044		L	0,95
44	147045		D	0,45
45	147046	Tuszewo	D	0,27
46	147047	Grabowo	D	0,90
47	147048	Grabowo ▯ ▯▯	L	1,42
48	brak	Zielkowo	D	0,48
49	brak	Pomierki	D	0,90
50	brak	Rodzone	D	0,72

D droga dojazdowa, L droga lokalna

Lubawa.

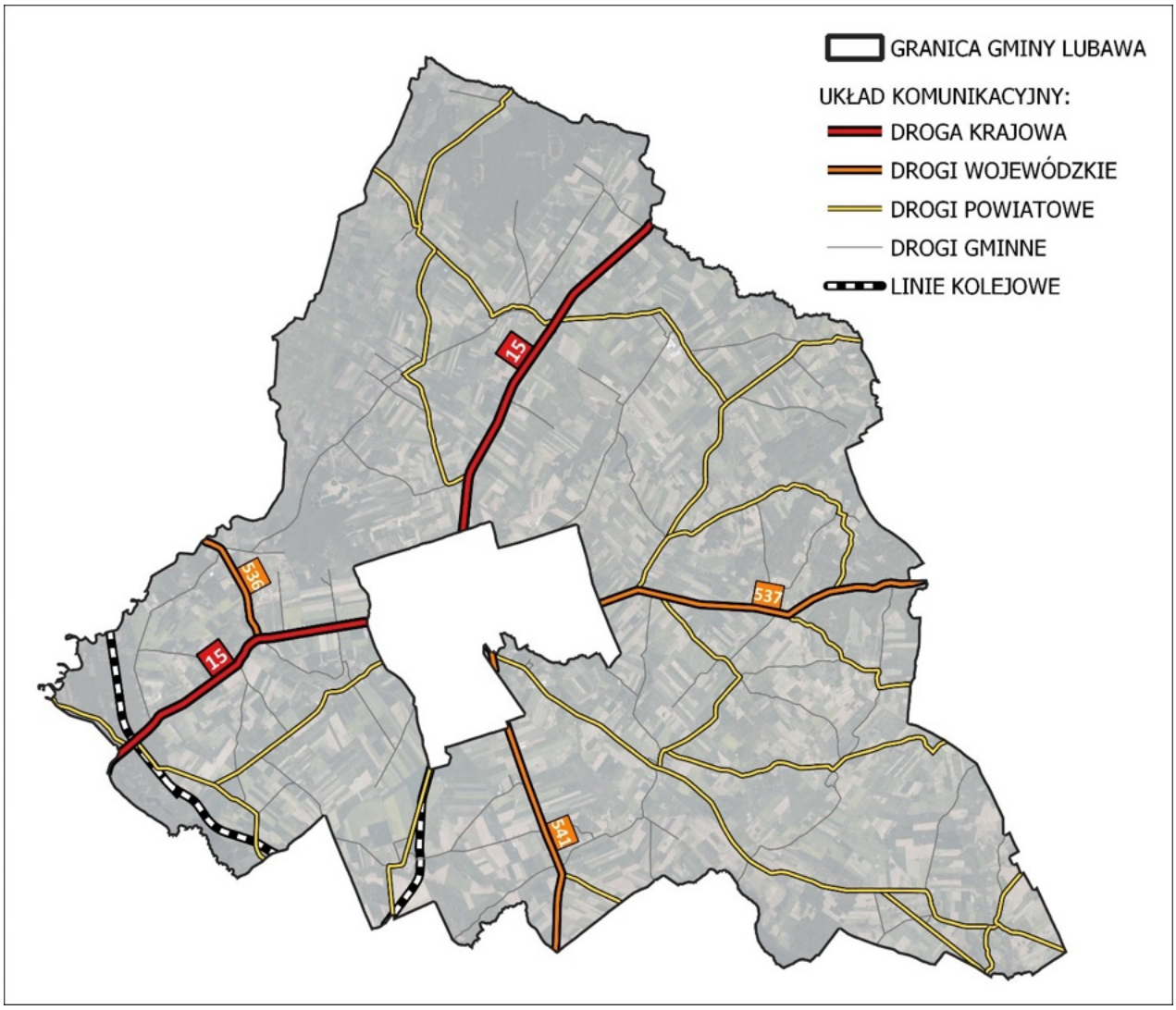

Ryc. 4 U **gminy**

Stan techniczny ponadlokalnych gminy

droga krajowa nr 15;

- droga posiada dobry stan techniczny;

536;

- droga posiada bardzo dobry stan techniczny;

537;

- droga posiada

i mocno pogorszony stan techniczny,

- w kierunku granicy wschodniej gminy, droga posiada

i dobry stan techniczny;

541;

- droga posiada dobry stan techniczny.

utwardzon (ok. 96%).[14] Problem nieutwardzonej nawierzchni dotyczy tylko gminnych. W odniesieniu do

modernizacje i przebudowy oraz realizacje nowych odc

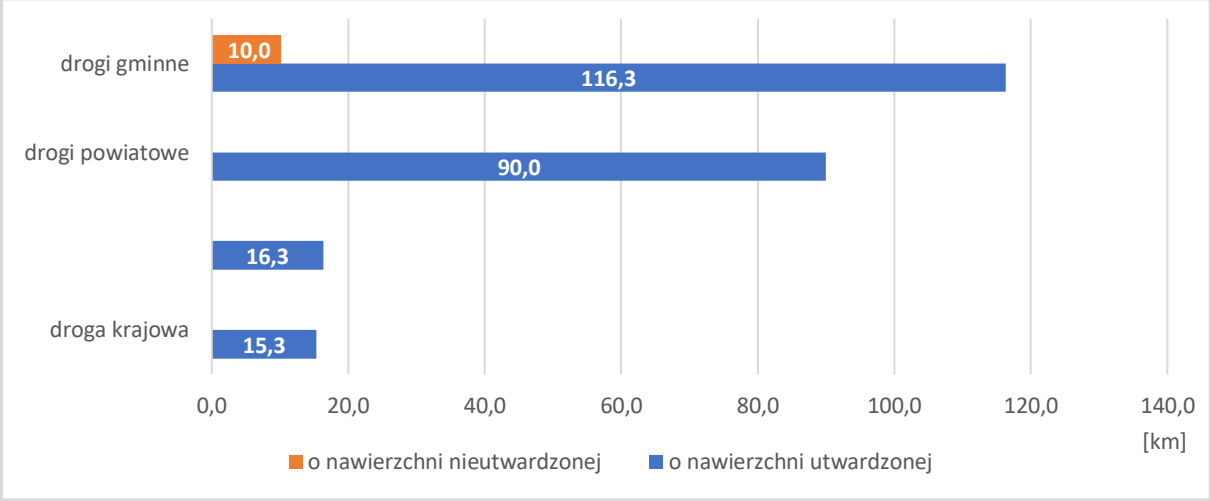

Ryc. 5 **gminy w podziale na drogi o nawierzchni utwardzonej i nieutwardzonej (w km)**

odcinki drogi krajowej nr 15 oraz dr ch nr: 536, 537 i 541

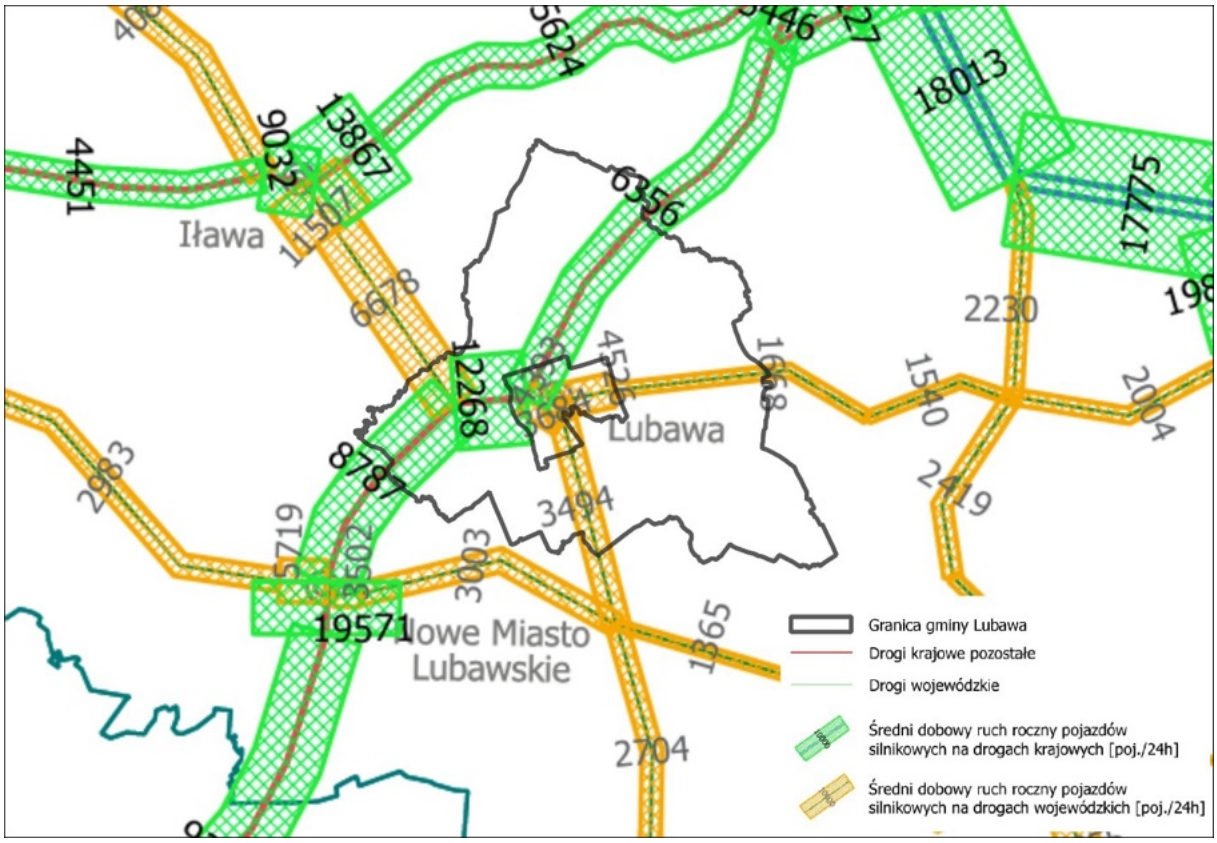

Ruchu 2020/2021, GDDKiA.

[14] betonowej, kostkowej, - ekracza 20 m.

,

. Ponadto na odcinku

w

drogowych
W atomiast do gmin
w

2.3.2. INFRASTRUKTURA KOLEJOWA

W granicach gminy Lubawa przebiega zelektryfikowana dwutorowa, linia kolejowa nr 9, relacji Warszawa Wschodnia . Linia kolejowa przebiega przez trzy mazowieckie, - linii wynosi 200 i .

N

w kraju, takich jak m.in. .[15]

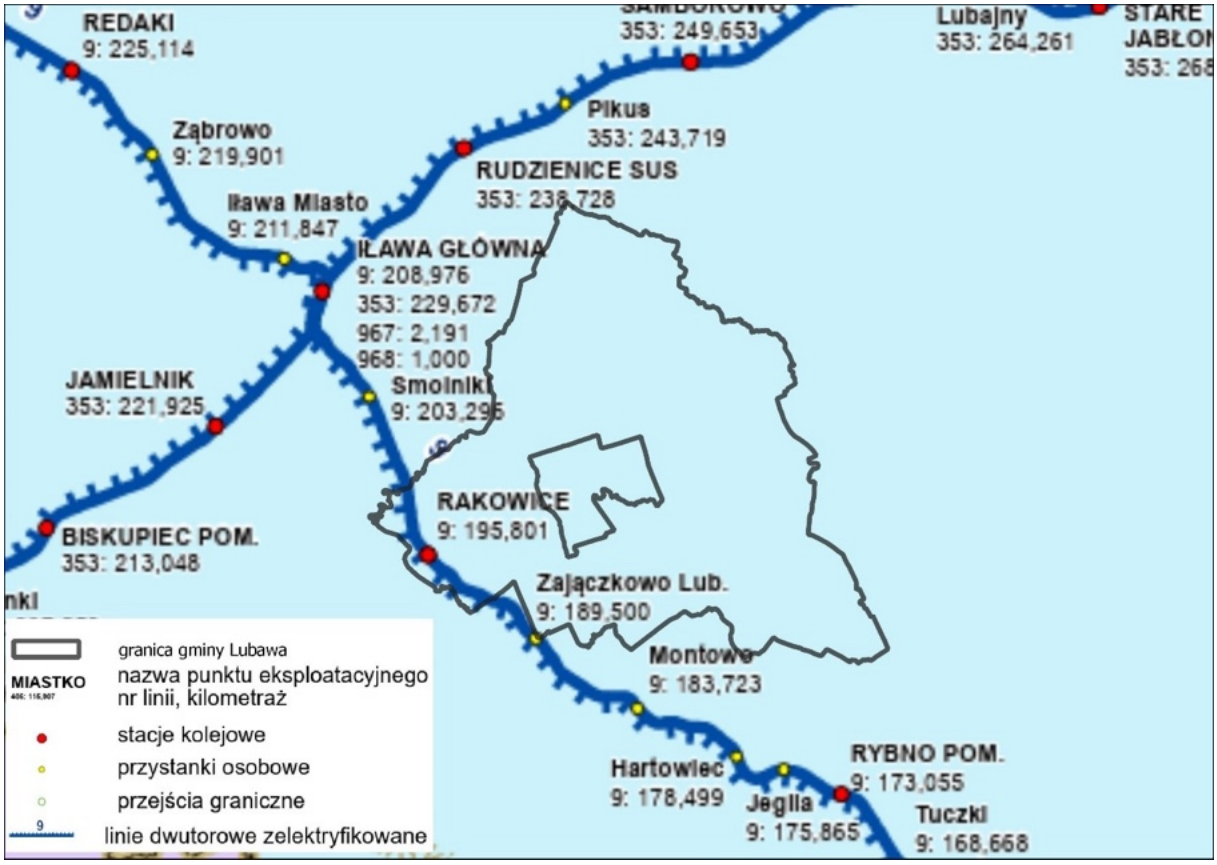

Ryc. 7 **Lubawa**

A

[15] https://portalpasazera.pl/, https://mapa.plk-sa.pl/; Atlas Kolejowy: https://www.atlaskolejowy.net/

Na
252, znaczenia miejscowego
kiego. [16]

2.3.3. INFRASTRUKTURA ROWEROWA

4 km znajduj
[17]

odcink w gminie -rowerowe, tj.[18]:

- droga woj. nr 541 Lubawa Lidzbark Welski, odcinek Fijewo Lubawa km;
- droga woj. nr .

Na terenie gminy

-rowerowego). W miejscach o utrudnionych warunkach

z

Ponadto planowan ych z rozwojem infrastruktury rowerowej: [19]

- b -
;
- b - -
- ;
- b - Linowiec;
- b - -

2.3.4. TRANSPORT ZBIOROWY

Transport zbiorowy gminy Lubawa autobusowym oraz kolejowym.

autobusowego PKS oraz prywatne linie autobusowe.[20] Na terenie g e 40 przystank autobusowych,[21] drogi krajowej nr 15 i powiatowych. Z terenu gminy Lubawa regularne autobusowe do , Nowe Miasto Lubawskie, Rybno, Olsztyn, , i Lidzbark.

(aktualnie PKS dowozi

---

16 Lubawa, 2023.
17 , stan na 31.12.2023 r.
18
19 Lubawa.
20 https://gazetaolsztynska.pl/, https://pks-ilawa.pl/, https://gminanml.pl/
21 Lubawa.

Na terenie gminy przebiega linia kolejowa nr 9 relacji Warszawa Wschodnia . Linia ta przystosowana jest Funkcjonuje czynna stacja kolejowa ej .[22]

-

Dojazd transportem indywidualnym zajmuje ok. 1,5 h. Z (Londynu), Niemiec (Dortmundu), Albanii (Tirana), Egiptu (Marsa Alam) i Krakowa.[23] Czas dojazdu transportem indywidualnym u Lotniczego Warszawa Modlin zajmuje ok. 2 h.

[24]

2.3.5. P

-turystyczne. na dojazd transportem indywidualnym zajmuje zazwyczaj od kilka do kilkunastu minut

Zaraz po Lubawie a siedziby powiatu oraz Nowe Miasto Lubawskie nowomiejskiego o ok. 18-20 km od gminy, a dojazd transportem .[25]

ok. 30 minut od siedziby gminy. , Brodnica, Olsztynek, Nidzica nie przekracza 1 h.

-

68 km, co zajmuje ok. 1 h drogi transportem samochodowym.

-pomorskiego, . 160 km od siedziby gminy. Dojazd transportem indywidualnym zajmuje

oddalona jest o ok. . 3 godziny.

[22]

[23] https://mazuryairport.pl/

[24] https://www.airport.gdansk.pl/, https://modlinairport.pl/

[25] Lubawa (Fijewo)

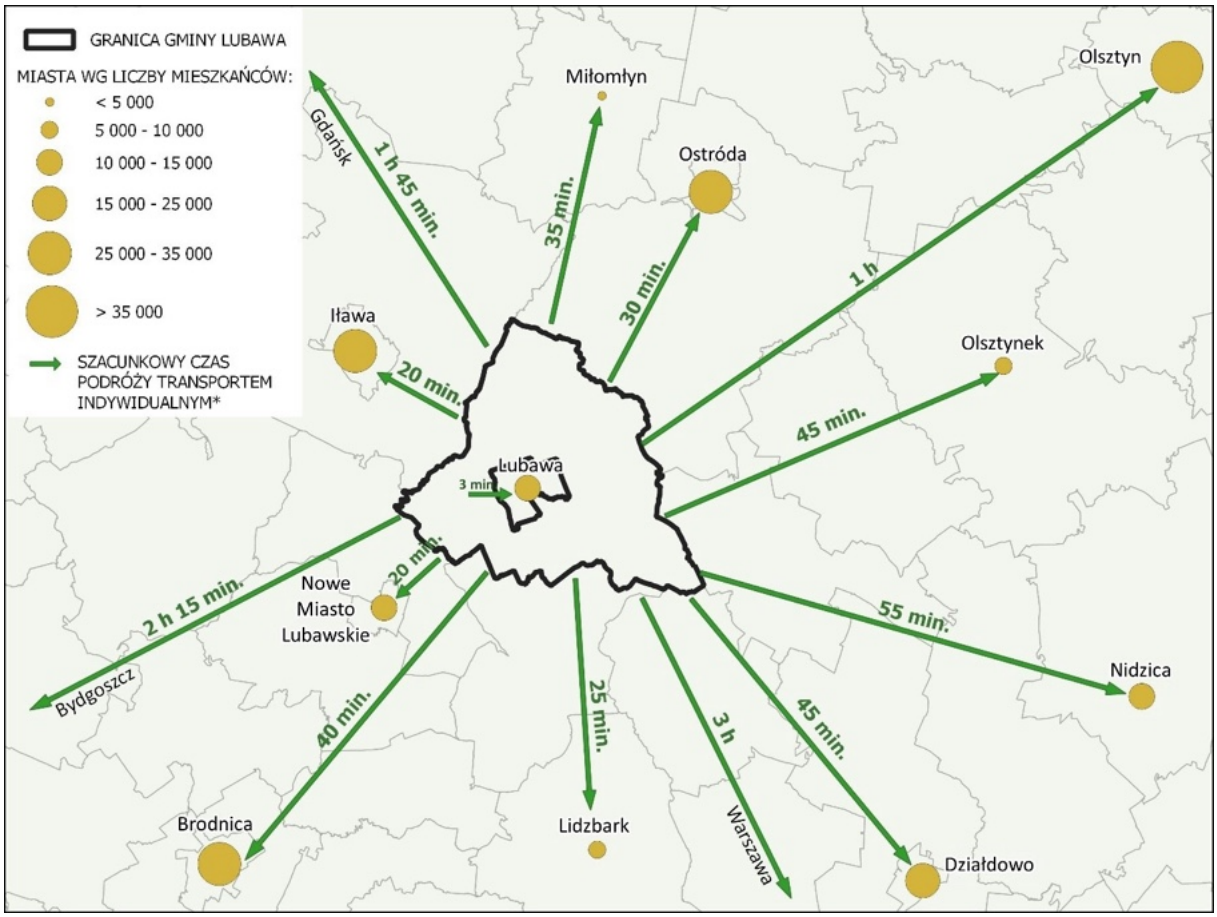

Ryc. 8 Lokalizacja g

* szacunkowy czas liczony z Fijewo (centrum administracyjne gminy)

.

2.3.6.

.[26]

ryciny, gmina Lubawa
(WMDT: 20 30) na tle kraju.

[26] osadniczych oraz

-

zy i Polityki Regionalnej.

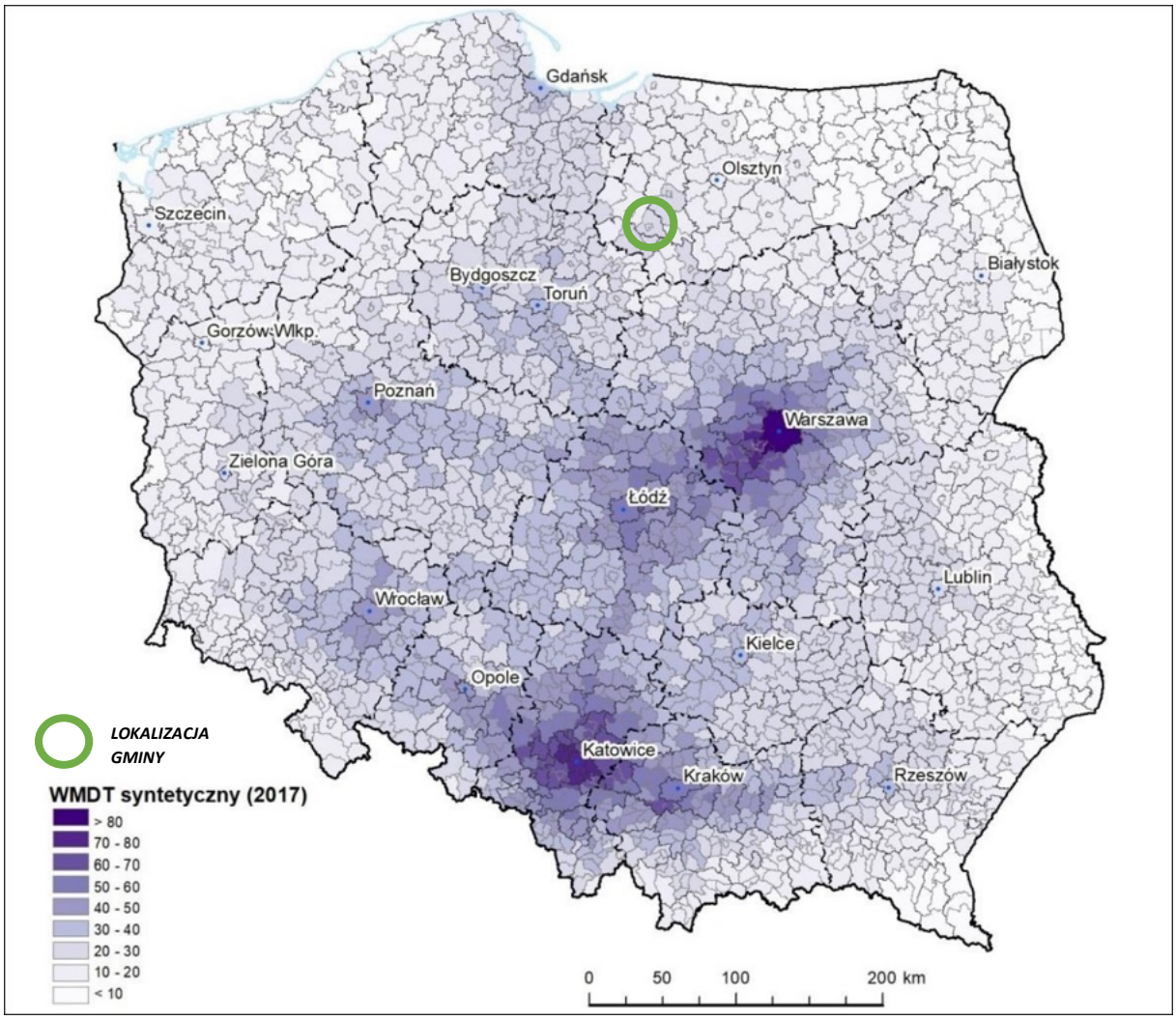

Ryc. 9

-2020 (aktualizacja).

2017, Komornicki i in. IGiPZ PAN Warszawa).

autostrad gmina Lubawa bardzo krajowym.

Olsztyn. Realizacja 5 gminy (na terenie Bydgoszczy. Pozytywny zie a trasa w -Warszawa.

wierzchni

27

27 Lubawa, 2023.

Ryc. 10

nia 2019 r. zmieniaj ce rozporz dzenie w sprawie sieci autostrad i dr g ekspresowych.

2.3.7. PLANY INWESTYCYJNE W ODNIESIENIU DO SIECI TRANSPORTOWEJ

nr 536 do klasa G, nr 537 do klasy Z, nr 541 do klasy G).

.[28]

udowy drogi gminnej nr 147048N ,
Przebudowa drogi nr 147042N w m. Tuszewo,

- Rakowice,
Przebudowa drogi gminnej nr 147014N w m. Rumienica - Kolonia Rumienica,
- Tuszewo,
Przebudowa drogi gminnej nr 147016N i 147039N w m. Rakowice - Osowiec,
Przebudowa drogi gminnej nr 147005N w m. Rodzone -
Przebudowa drogi gminnej nr 147009N w m. Tuszewo,
Przebudowa drogi gminnej nr 147023N w m. Napromek - Lubstynek,
Przebudowa drogi gminnej nr 1740010N w m. Grabowo -
Przebudowa drogi gminnej nr 147026N w m. Omule Szczepankowo.

[28] Lubawa.

2.4. TELEKOMUNIKACJA I INTERNET

Na terenie gminy Lubawa

y z

znajduje

rozproszona zabudowa.

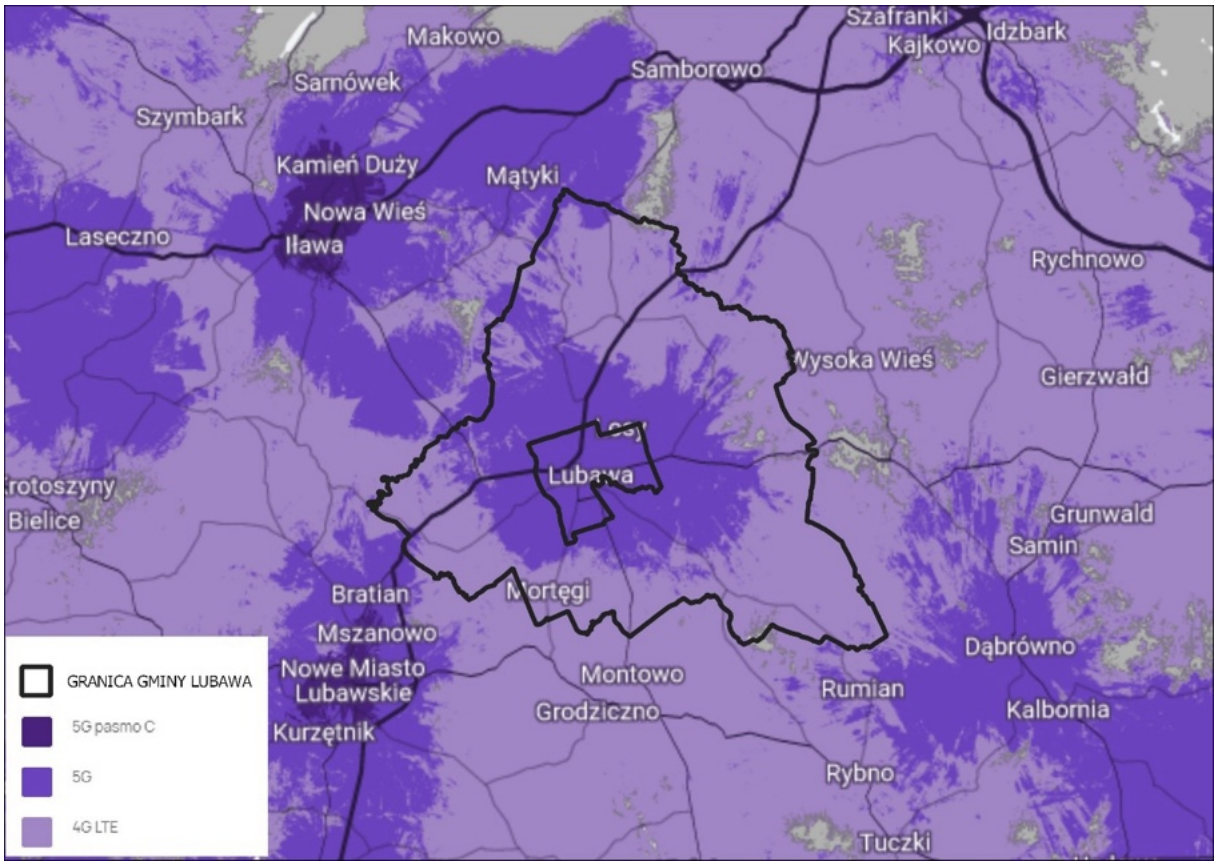

Ryc. 11 **w technologii 5G** **maju 2025**

g

w g

:

.[29]

do domostw, Gmina Lubawa podejmuje

[29]

szybkiego Internetu.

, w tym
-Mazurskiego, w celu dofinansowania
z m.in.: Planowane jest
sieci ej 80% gospodarstw na terenie gminy.[30]

000

2.5. WNIOSKI

- **Urozmaicony krajobraz o wysokich walorach przyrodniczo-krajobrazowych z uwagi na**
- **a krajowa nr 15) oraz 536, 537 i 541).**
- **.**
- **publicznych o utwardzonej nawierzchni.**
- **rozwoju tras rowerowych i pieszo-rowerowych.**
- **Stosunkowo w**
- **Relatywnie autobusowe).**
- **Relatywnie lotniczym: Olsztyn-Mazury.**
- **przekracza 1 godziny).**

30

3

3.1.

3.1.1.

10,3 2

oraz w dalszej

.[31]

Tab. 6 **gminy w 2024 roku**

		652	652	6,1
CZERLIN	Czerlin	109	186	1,8
	Napromek	77		
FIJEWO	Fijewo	470	470	4,4
		124	124	1,2
GRABOWO	Grabowo	624	624	5,9
GUTOWO	Gutowo	175	175	1,7
KAZANICE	Kazanice	667	667	6,3
LOSY	Losy	44	44	0,4
LUBSTYN	Lubstyn	83	83	0,8
LUBSTYNEK	Lubstynek	167	167	1,6
LUDWICHOWO	Ludwichowo	88	221	2,1
		133		
		329	329	3,1
		526	526	5,0
OMULE	Omule	448	448	4,2
POMIERKI	Pomierki	85	120	1,1
		35		
		625	625	5,9
RACZEK	Raczek	22	22	0,2
RAKOWICE	Rakowice	383	496	4,7
	Osowiec	113		
		933	933	8,8
RUMIENICA	Rumienica	339	339	3,2
		489	692	6,5
		53		
	Rodzone	150		
SZCZEPANKOWO	Szczepankowo	319	319	3,0
TARGOWISKO	Targowisko Dolne	342	445	4,2
		103		
TUSZEWO	Tuszewo	619	619	5,8
		234	344	3,2
		110		
ZIELKOWO	Zielkowo	301	301	2,8

[31] Lubawa.

		631	631	6,0

Lubawa.

Lubawa wynosi 43,9 os./km^2 i jest[32]:
powiatu (64,9 os./km^2),
-mazurskiego (56,2 os./km^2),
Polski (119,9 os./km^2).

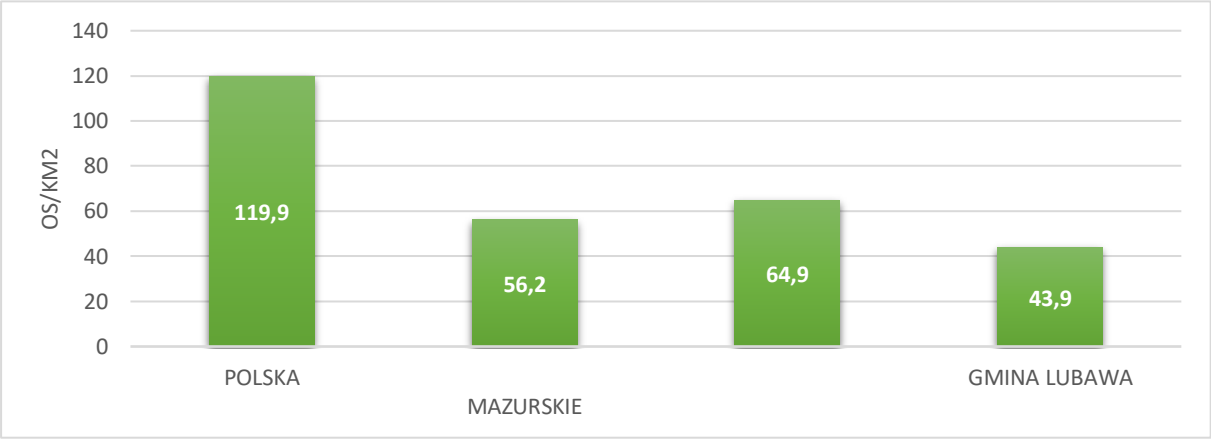

Ryc. 12 **g**
3 r.

, , odnotowano w siedzibie gminy, czyli w Fijewie. Na przestrzeni lat g

[32] (dane e z 2024 r.)

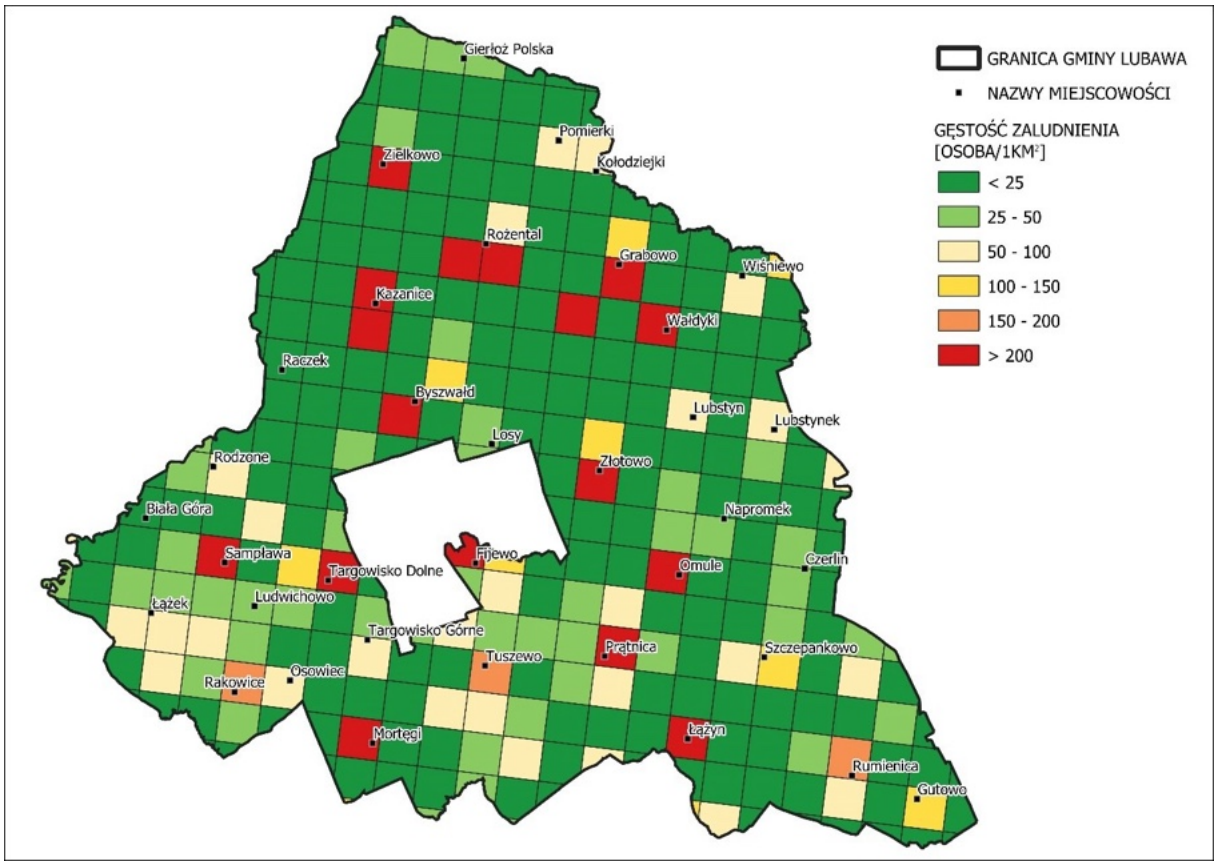

Ryc. 13 **Lubawa w 2011 roku**

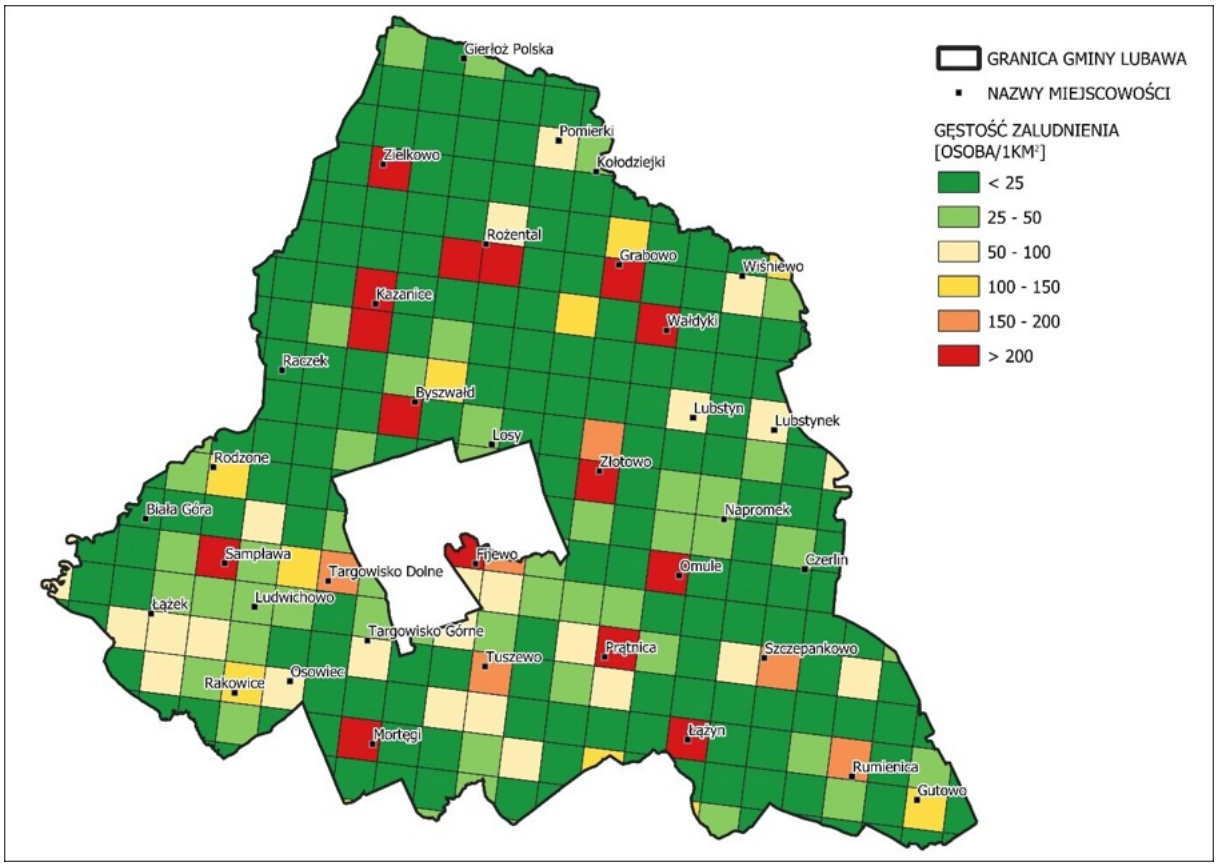

Ryc. 14 **Lubawa w 2021 roku**

3.1.2.

Lubawa 5 323
w stosunku do 5 068 kobiet. 80
[33]

95, co
-
mazurskiego (105) i kraju (107).[34]

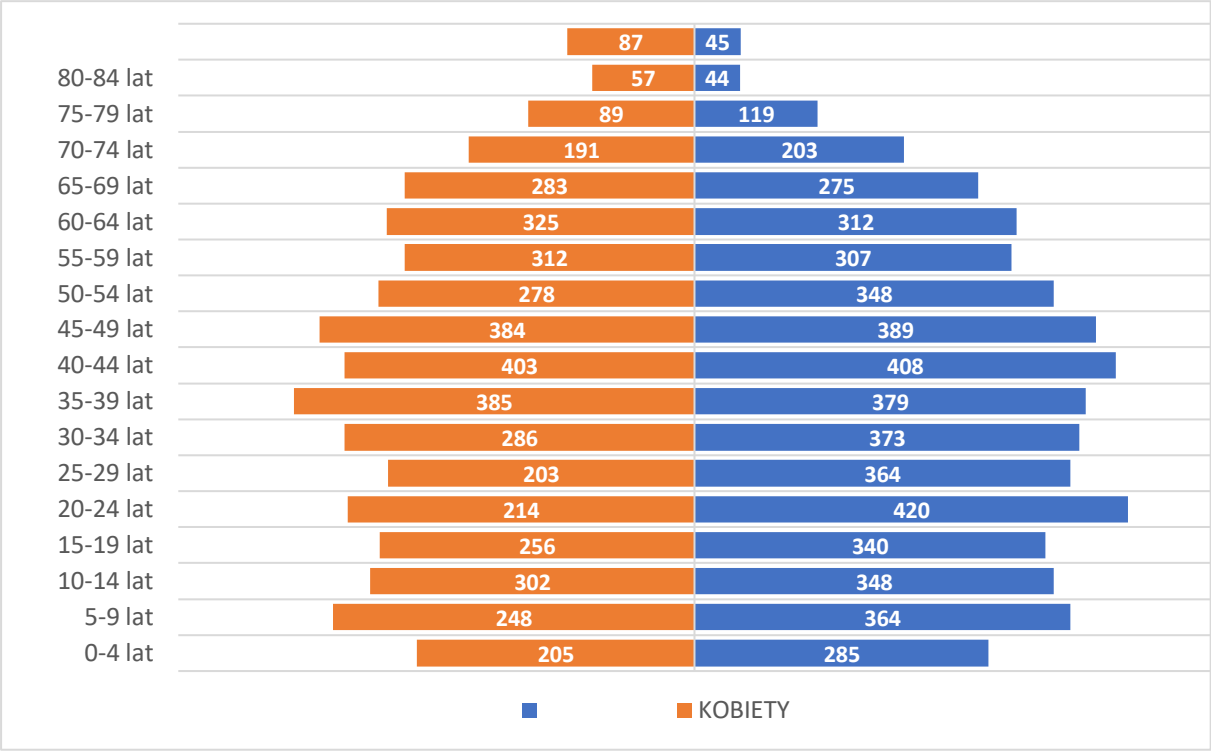

Ryc. 15 **Lubawa**
- 3 r.

3.1.3.

W podziale na ekonomiczne grupy wieku, w gminie Lubawa
9,7
2,3
18,0
i produkcyjnym,
a .[35]

33
34
35

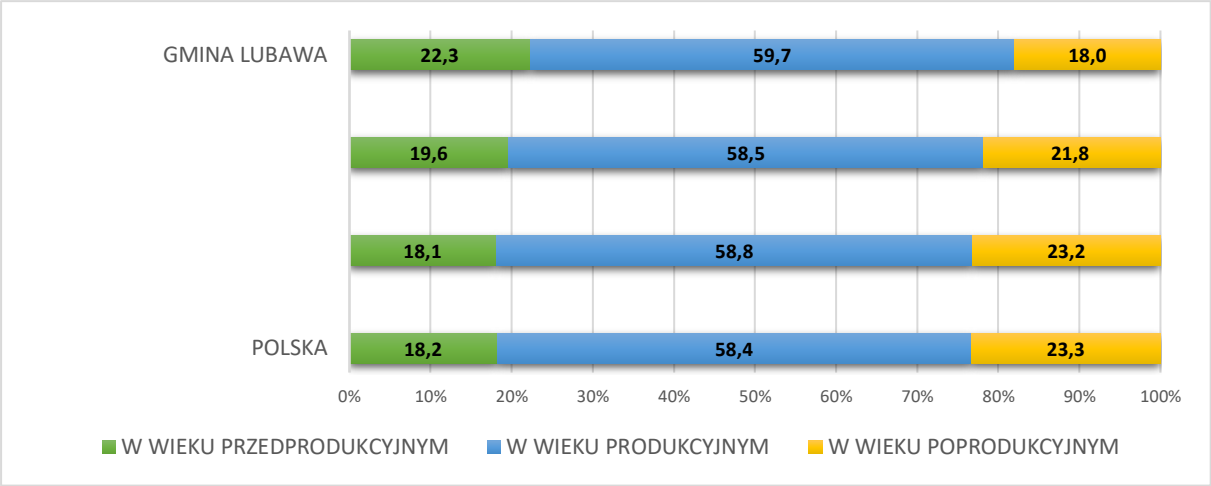

Ryc. 16 **g**

stan na 31.12.2023 r.

3.2. PROCESY DEMOGRAFICZNE

3.2.1.

dodatnie - 27 os. w 2021 r. do +70 os. w 2017

+28,9 os./rok, a zatem w analizowanym okresie liczba

.

27

-19, a

reprezentatywne.

Tab. 7 **gminie w latach 2014-2023**

ROK	2014	2015	2016	2017	2018	2019	2020	2021	2022	2023	W LATACH 2014-2023
	124	135	123	169	126	120	132	101	101	86	121,7
	58	66	58	87	63	63	65	49	54	40	60,3
Kobiety	66	69	65	82	63	57	67	52	47	46	61,4
	72	88	91	99	82	90	104	128	91	83	92,8
	35	42	51	55	40	48	54	62	36	41	46,4
Kobiety	37	46	40	44	42	42	50	66	55	42	46,4
PRZYROST NATURALNY [os.]											
	52	47	32	70	44	30	28	-27	10	3	28,9
	23	24	7	32	23	15	11	-13	18	-1	13,9
Kobiety	29	23	25	38	21	15	17	-14	-8	4	15,0

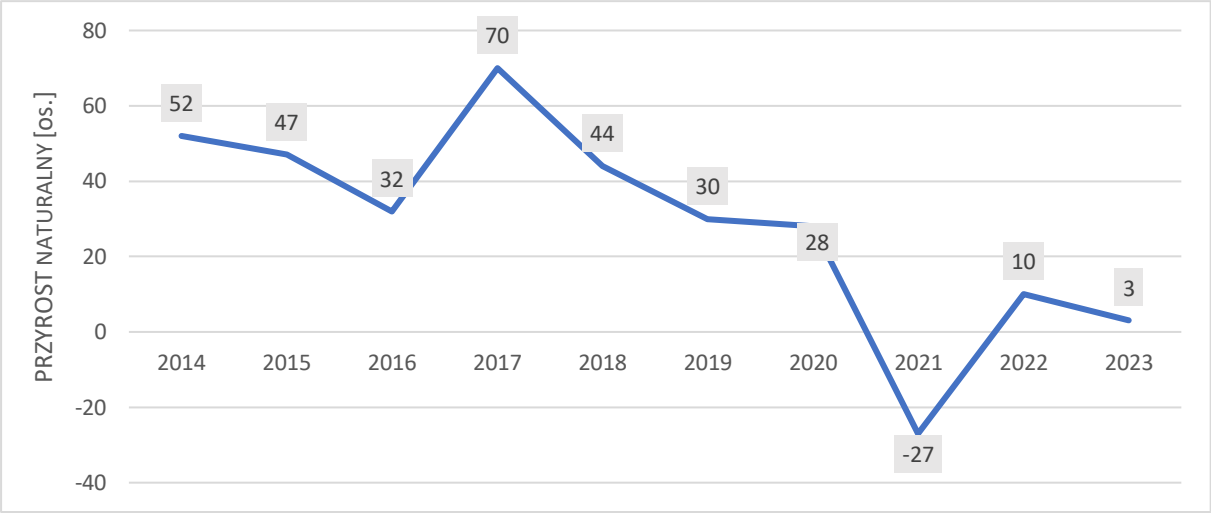

Ryc. 17 Przyrost naturalny w gminie w latach 2014-2023

3 r.

3.2.2. MIGRACJE

W gminie Lubawa
ujemne saldo 2 r., kiedy to z terenu gminy
18 N
-75 os.
-35,1 os./rok[36]
w analizowanych latach 2014-2023 dokonano 799 1115
-316 os.

Tab. 8 Migracje w gminie w latach 2014-2023

ROK	2014	2015	2016	2017	2018	2019	2020	2021	2022	2023	W LATACH 2014-2023
ZAMELDOWANIA											
	87	0x	90	84	59	80	112	81	129	77	88,8
Z miast	49	36	41	57	23	45	75	56	66	46	49,4
Ze wsi	37	42	45	23	36	33	35	24	61	30	36,6
WYMELDOWANIA											
	135	0x	113	126	134	136	125	115	111	120	123,9
Do miast	76	82	73	86	94	95	87	78	74	72	81,7
	54	42	40	39	39	41	36	36	34	48	40,9
SALDO MIGRACJI											
	-48	0x	-23	-42	-75	-56	-13	-34	18	-43	-35,1

*x

3 r.

[36] Dane GUS , stan na 31.12.2023 r.,

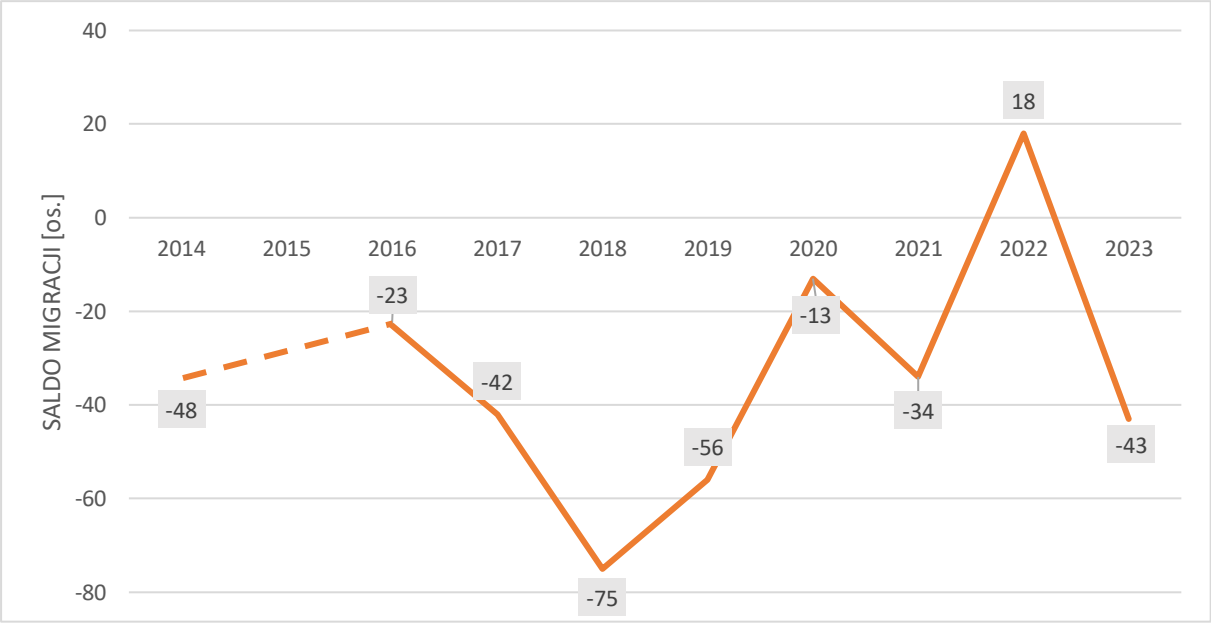

Ryc. 18 Saldo migracji w gminie w latach 2014-2023

3 r.

*brak danych za 2015 r.

Lubawa jako miejsca do zamieszkania poprzez m.in. polepszenie

rozwoju lokalnego rynku pracy.

3.2.3. RUCH

Lubawa

w gminach wiejskich: ,

Tab. 9 **Lubawa** **4-2023**

PRZYROST RZECZYWISTY											
ROK	2014	2015	2016	2017	2018	2019	2020	2021	2022	2023	W LATACH 2014-2023
	-7	-15	-35	-39	-50	-39	-37	-34	-69	-47	-37
GRODZICZNO	-9	3	-34	-12	-67	-24	-98	-69	-69	-35	-41
(gmina wiejska)	32	34	-39	18	93	-32	65	60	32	24	29
m. LUBAWA (gmina miejska)	-2	32	93	100	73	13	12	-2	13	-10	32
NOWE MIASTO LUBAWSKIE (gmina wiejska)	12	30	33	-18	45	17	26	-31	26	3	14
(gmina wiejska)	94	-11	79	-9	61	-13	-36	-23	15	-62	10
RYBNO	1	25	3	-65	-28	-41	-33	-91	-35	-25	-29
GM. LUBAWA (gm. wiejska)	4	47	9	28	-31	-26	15	-61	28	-40	-3

(

-3 osoby

Mniej korzystnie sytuacja

demograficzna - tj.
i -41 os. a -29 os./rocznie. Z kolei

2 osoby.

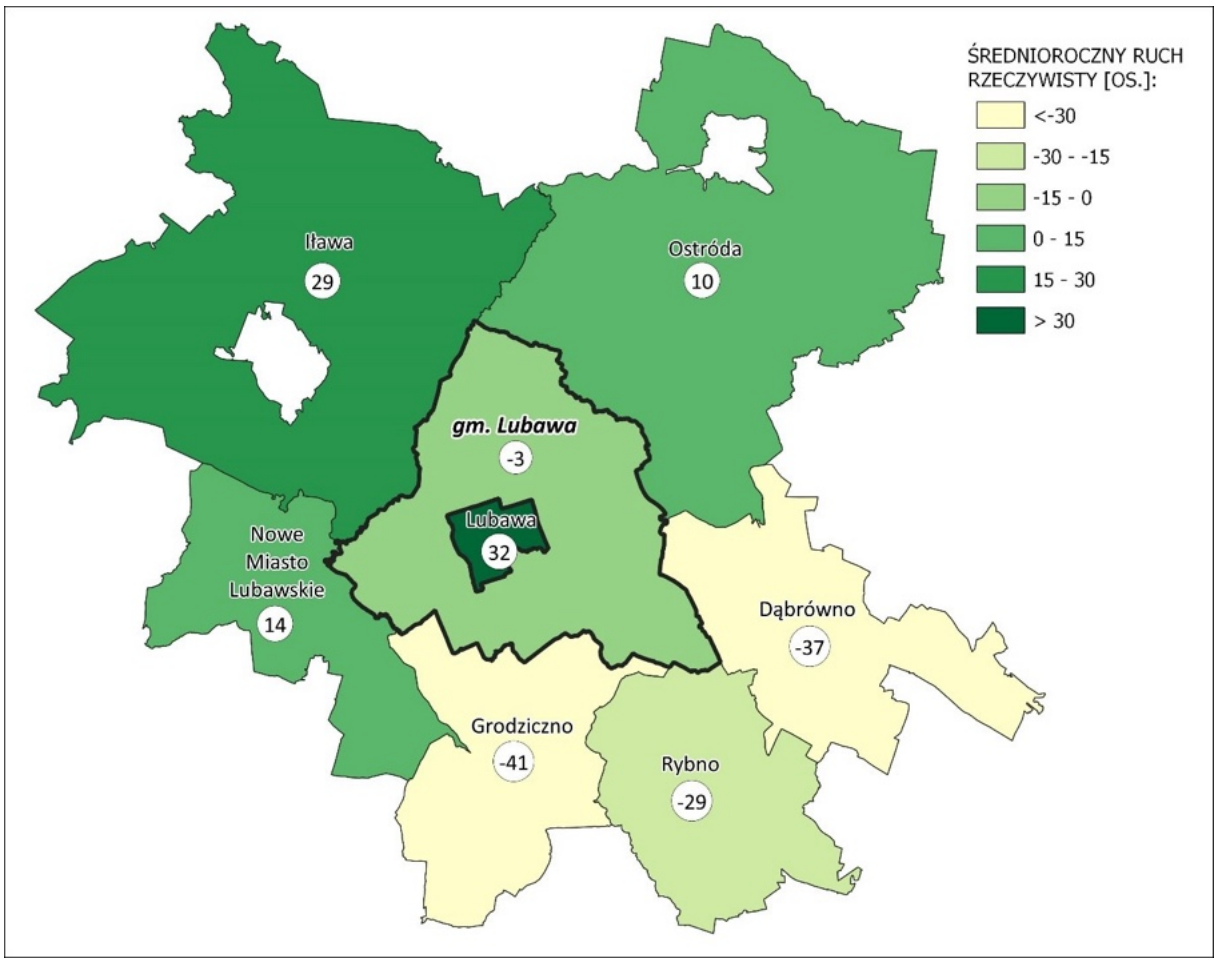

Ryc. 19 Ruch rzeczywisty w gminie Lubawa **4-2023**

3.3. PROGNOZA DEMOGRAFICZNA

-
mazurskiego, powiatu oraz gminy Lubawa

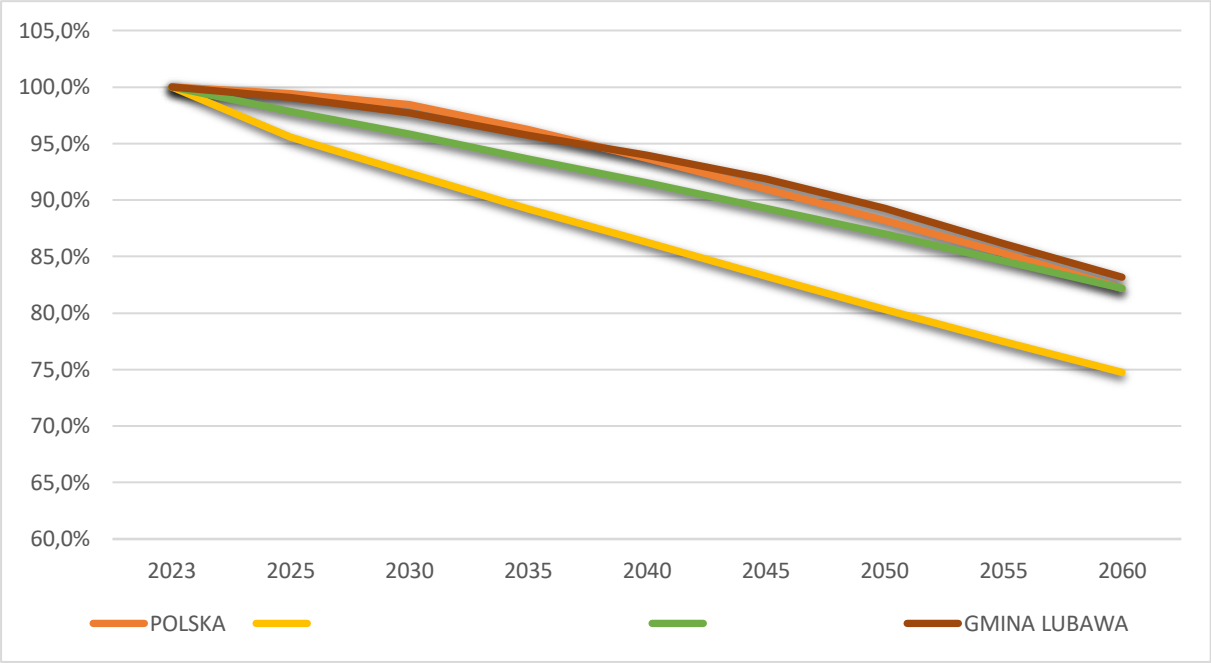

Ryc. 20
-mazurskiego, powiatu i gminy Lubawa

:

w Polsce ok. 17,8%,
mazurskim ok. 25,3%,
w powiecie ok. 17,8%,
w gminie Lubawa ok. 16,8%.

spadek liczby Lubawa nieco mniejszy . W to z dodatniego przyrostu naturalnego obserwowanego w ostatnich latach. Mimo to prognozuje ,
.[37]

celem strategicznego rozwoju gminy Lubawa

g

[37] 2060.

3.4. WNIOSKI

- **Stosunkowo korzystna struktura demograficzna [illegible] w wieku poprodukcyjnym.**
- [illegible]
- [illegible]
- [illegible]
- **Relatywnie niewielki [illegible] na przestrzeni ostatnich lat.**
- [illegible] .

4 ROLNICTWO, GOSPODARKA I RYNEK PRACY

4.1. ROLNICTWO

[38]

Lubawa

ornych.

we wschodnio-
gminy, w rejonie Garbu Lubawskiego kompleksu pszenno-
-dobrego, zaliczanego do klas bonitacyjnych III i IVa.
-

- , pr klasy V i VI
[39]

Zgodnie z danymi PSR 2020 w gminie 1 040 gospodarstw rolnych, z czego 1 038 to
ponad 20,9 tys. ha. W gospodarstwach
rolnych pracuje 1 538 os , w tym 1 002 536 kobiet. Ponadto 968 gospodarstw prowadzi
93%).

wysokoobszarowe o powierzchni 15 ha oraz gospodarstwa
o powierzchni 10 - 15 ha i 5 - 10 ha (kolejno 20% i 19%). Znikoma jest natomiast liczba gospodarstw
powierzchni do 1 ha (ok. 2%).[40]

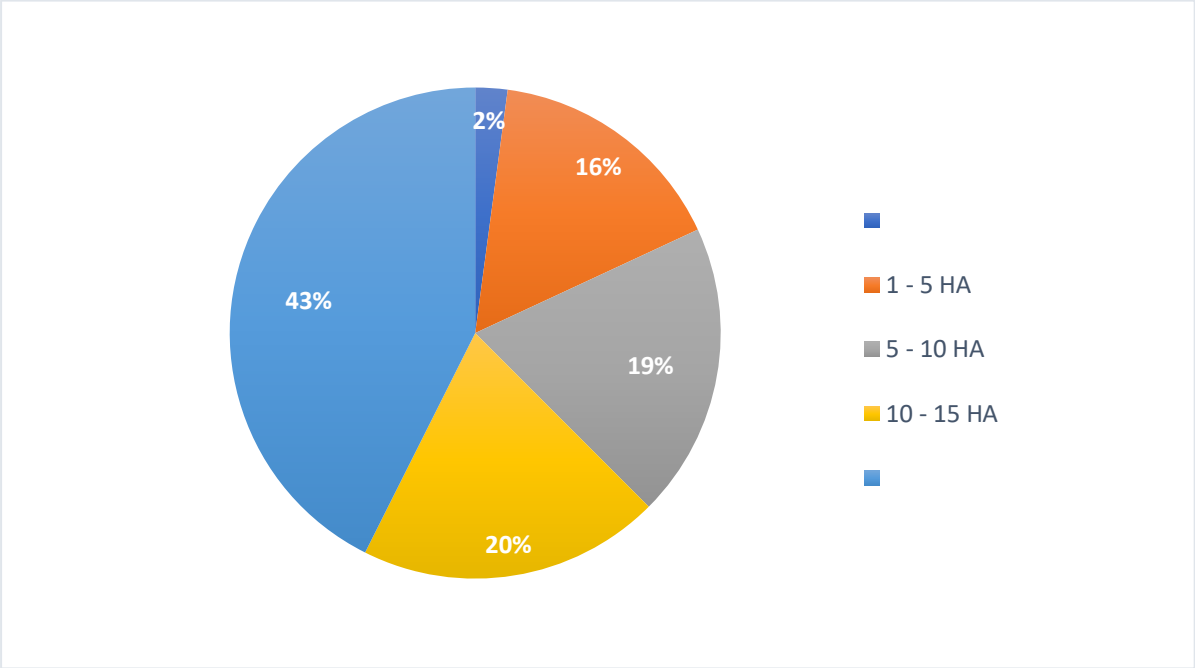

Ryc. 21
dane wg siedziby gospodarstwa.

[38] .
[39] Lubawa, 2023.
[40] dane wg siedziby gospodarstwa.

Na przestrzeni lat 2010-2020 zanotowano spadek liczby gospodarstw o ok. 25% (349 gospodarstw), przy czym o powierzchni do 1 ha (o ponad 90%). Z liczba gospodarstw o powierzchni do 15 ha, natomiast zaobserwowano wzrost gospodarstw o powierzchni 15 zmiany w gospodarstw rolnych:

widoczne
upraw
34,6%,
13,6%,
znikomy spadek trzody chlewnej o ok. 1%,

Tab. 10 Gospodarka rolna na terenie gminy

		MIARA	2010	2020
Gospodarstwa rolne		szt.	1 389	1 040
Gospodarstwa domowe	z dochodem z dzi rolniczej	szt.	1 182	1 038
	gospodarczej	szt.	120	104
		ha	20 940,15	20 945,18
Gospodarstwa rolne wg grup obszarowych		szt.	229	22
	1 - 5 ha	szt.	216	166
	5 - 10 ha	szt.	243	202
	10 -15 ha	szt.	267	207
		szt.	434	443
gospodarskich		szt.	5 760	7 753
		szt.	516 088	445 788
		szt.	117 928	117 333
		ha	16 184,02	16 529,82
		szt.	1 102	953
		szt.	1 743	1 786
gospodarstwa rolnego		ha	15,08	20,15
		ha	13,54	18,38

dane wg siedziby gospodarstwa.

4.2. PODMIOTY GOSPODARCZE

4.2.1.

z

5 29 4
poziomu 774 638
w 2024 r., tj. ok. 82 gminie).

Tab. 11 Podmioty gospodarcze zarejestrowane na terenie gminy w latach 2015-2024

ROK	2015	2016	2017	2018	2019	2020	2021	2022	2023	2024
Sektor publiczny	22	21	13	13	13	13	13	13	13	13
Sektor publiczny	1	1	1	1	1	1	1	1	1	1
Sektor prywatny	507	519	527	559	604	640	670	700	721	760
w tym: osoby fizyczne	428	438	440	461	497	533	566	593	606	638
gospodarcze	529	542	541	572	617	653	683	714	735	774

4 r.

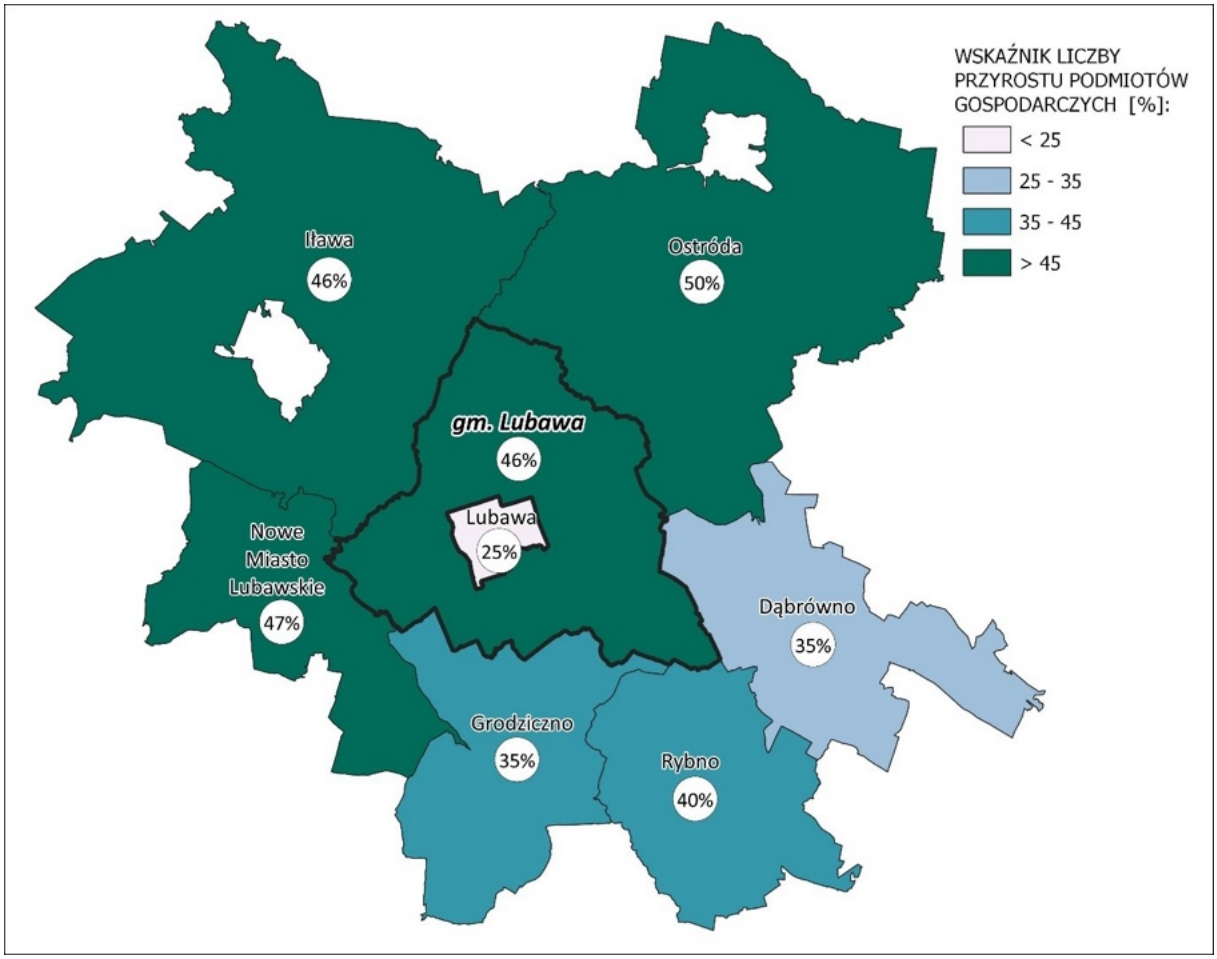

Ryc. 22
w latach 2015-2024

(zestawienie roku 2015 z rokiem 2024 Lubawa 46%).

.

tys.

3

gminy Lubawa funkcjonuje 1 184,5

-mazurskim jest to 1

produkcyjnym;

powiecie jest to 1 654,3

Opisywane zjawisko na

poziomie:

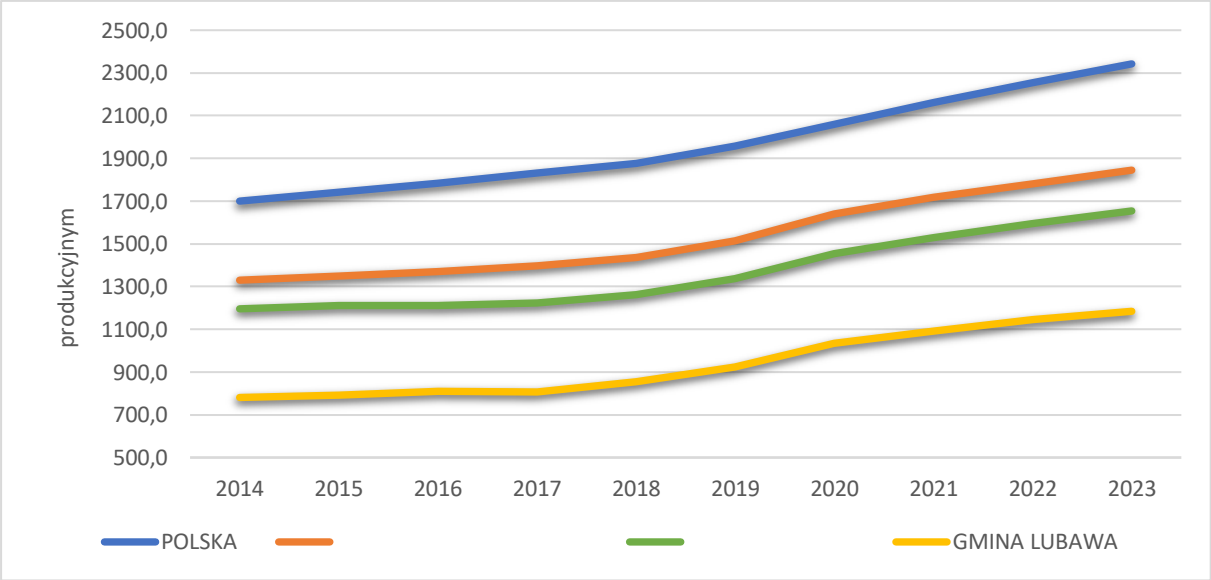

Ryc. 23 **gminie na tle powiatu,**

4-2023

3 r.

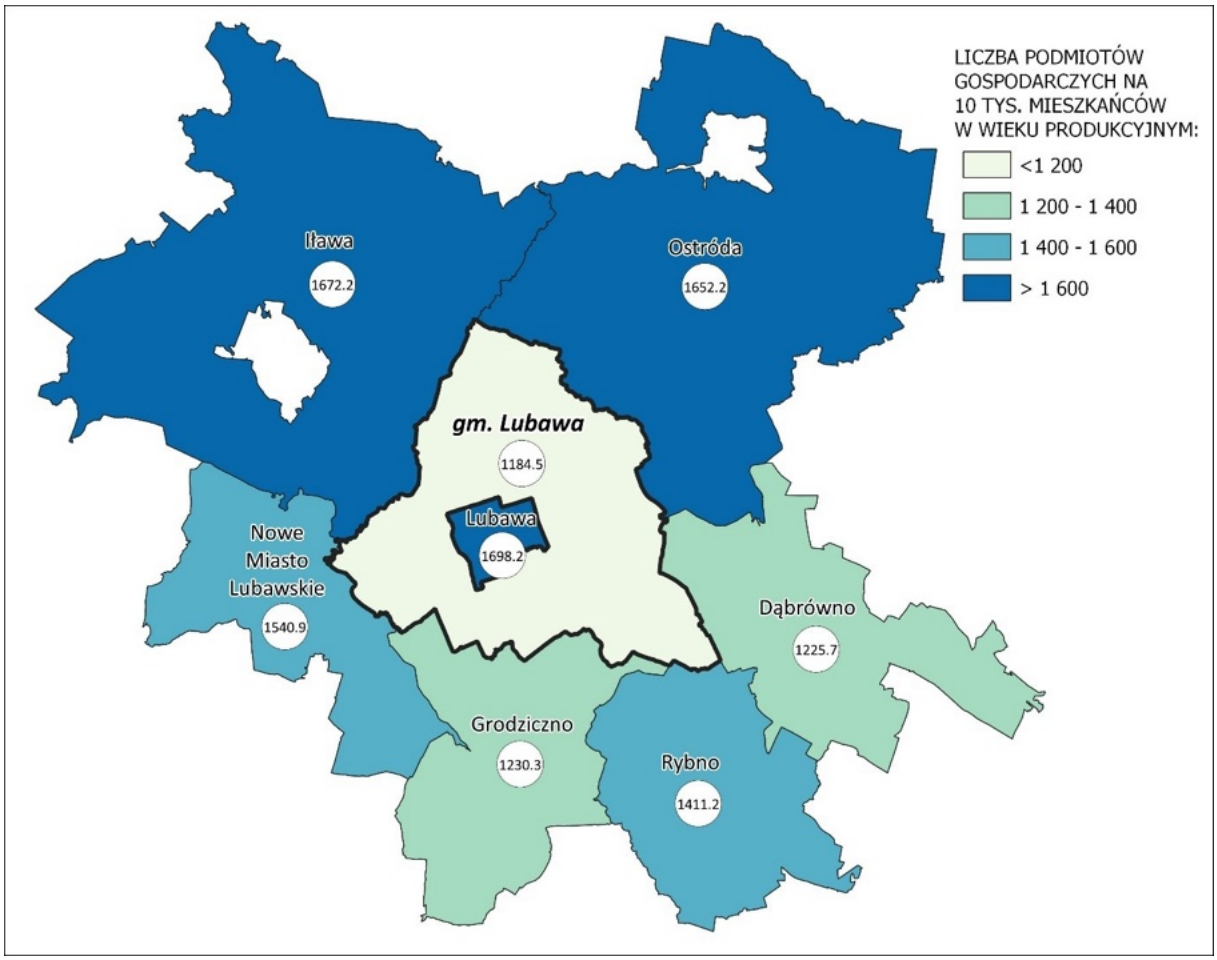

Ryc. 24 **Lubawa**
i w **3 r.**
na postawie danych GUS.

4.2.2. RODZAJ

W gminie Lubawa w 3
8), administracji publicznej i obrony narodowej oraz
1),
1) oraz dostaw wody, gospodarowaniem
i (1).

zarejestrowanych w sekcji F (Budownictwo 160
126 C (
97 podmiot).

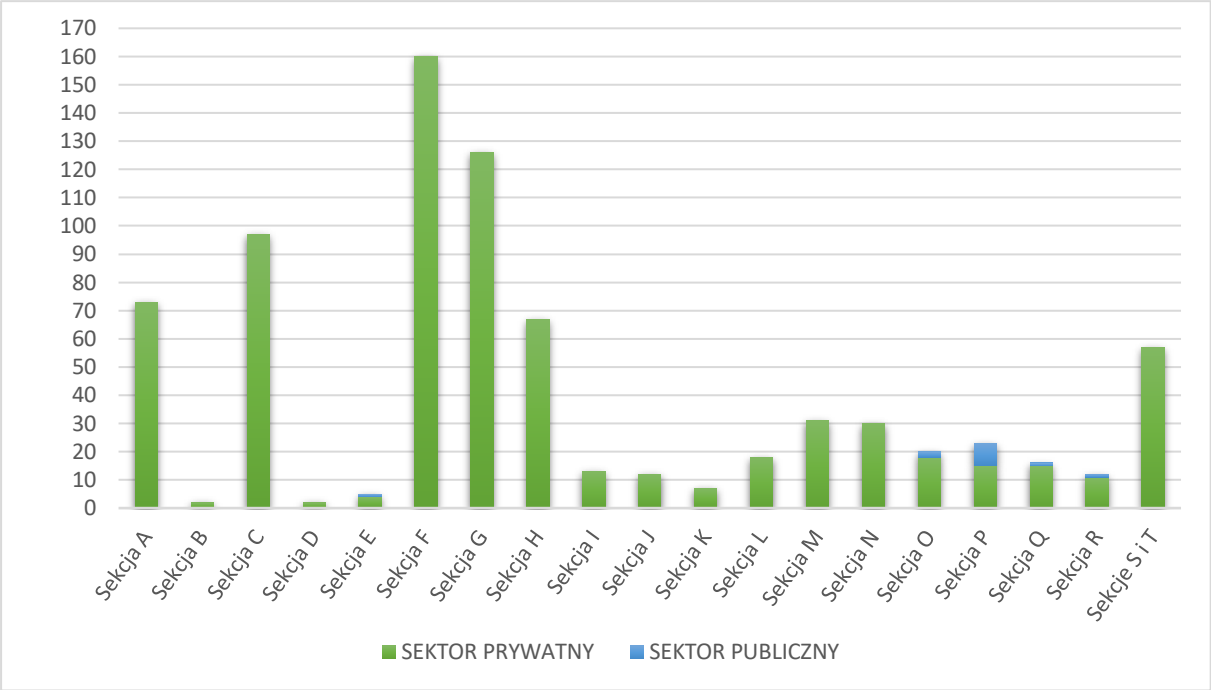

Ryc. 25 **gminy w 2024 roku**

4 r.

Sekcja A
Sekcja B
Sekcja C
Sekcja D
Sekcja E
Sekcja F Budownictwo
Sekcja G
Sekcja H Transport i gospodarka magazynowa
Sekcja I
Sekcja J Informacja i komunikacja
Sekcja K
Sekcja L
Sekcja M
Sekcja N
Sekcja O
Sekcja P Edukacja
Sekcja Q
Sekcja R
Sekcja S
Sekcja T

Gmina Lubawa -mazurskiego i powiatu

ok. 6%). gminy przypada na (ok. 1%).

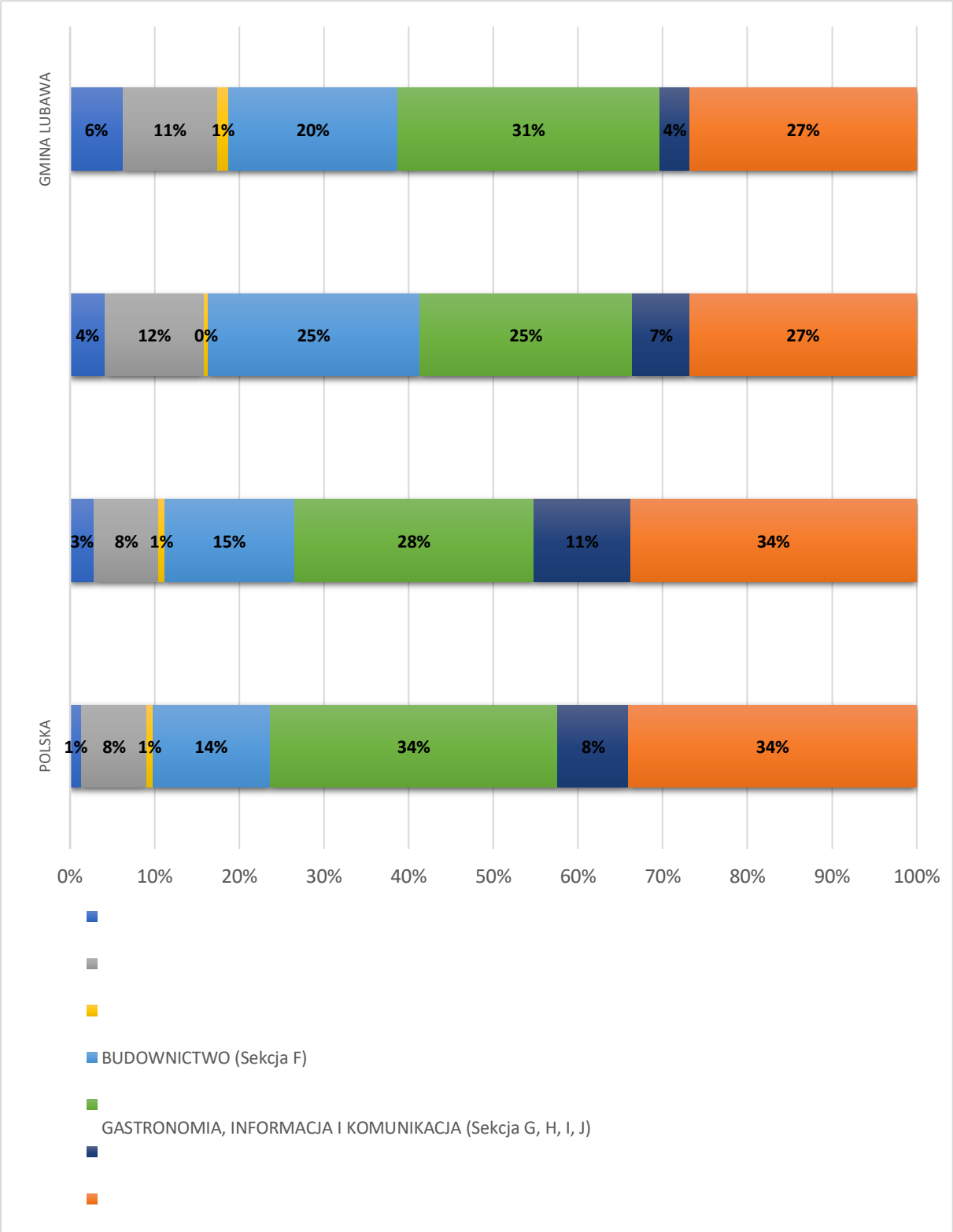

Ryc. 26 **4 r. w podziale na dane dla gminy, powiatu,**

4 r.

Lubawa [41]:

VBCH Design Piotr Wiergowski ,
- -Handlowe Danuta Liberacka Rodzone,
"RYTPOL", "RYTMAR" Marek Rytlewski Fijewo,
- -Handlowe Rodzone,

Targowisko Dolne,
CONSTRACT EXPORT-IMPORT SP. Z O.O.
PLAST-FOL SP. Z O.O.
DREW-HIT Adam Marciniak ,
DSOL Sp. z o.o. Targowisko Dolne,
PPHU BIOTERM Grzegorz Wierzbowski .

4.2.3.

774 752
-9 os., natomiast 17 -49 os. Na terenie gminy znajduje
5 ych od 50 do 249 os.[42]

4.3. RYNEK PRACY

4.3.1.

2024 roku
Lubawa 4 713 Wynik ten
730 os. [43]

W 2024 roku n oraz w listopadzie (ok. 4 730
os. (ok. 4 696

Tab. 12 **-2024**

	2023	2024	2023	2024
			kobiety	kobiety
	2 745	2 723	2 001	1 973
luty	2 727	2 733	1 996	1 991
marzec	2 747	2 712	1 992	1 990
	2 739	2 712	1 999	1 992
maj	2 750	2 724	1 989	1 999
czerwiec	2 744	2 741	2 001	1 989
lipiec	2 740	2 723	1 999	1 979

41 Lubawa
42
-
-
-
43 p , stan na 31.12.2024 r.

	2 727	2 729	2 000	1 978
	2 738	2 724	1 994	1 978
	2 739	2 737	1 989	1 983
listopad	2 718	2 736	1 989	1 994
	2 720	bd*	1 974	bd
	2 736	2 727	1 994	1 986

*bd

4 r.

Lubawa 76,2
60,8%) i kraju (ok. 68,7%).[44] W
przedprodukcyjnym oraz poprodukcyjnym.

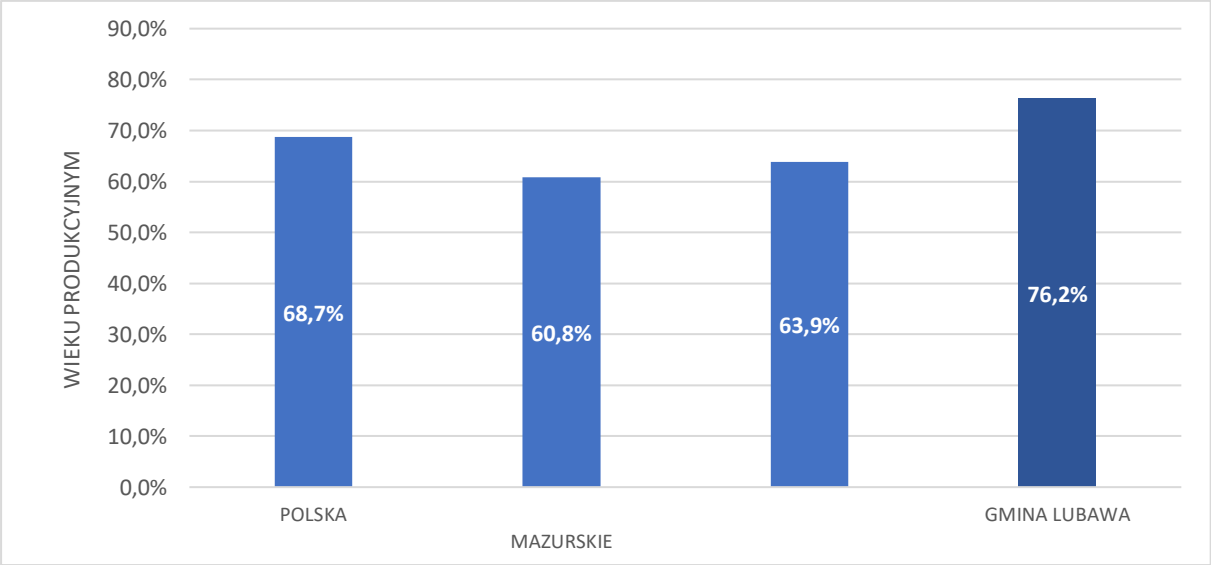

Ryc. 27 **Lubawa**

(40 lat
-mazurskim (43 lat).

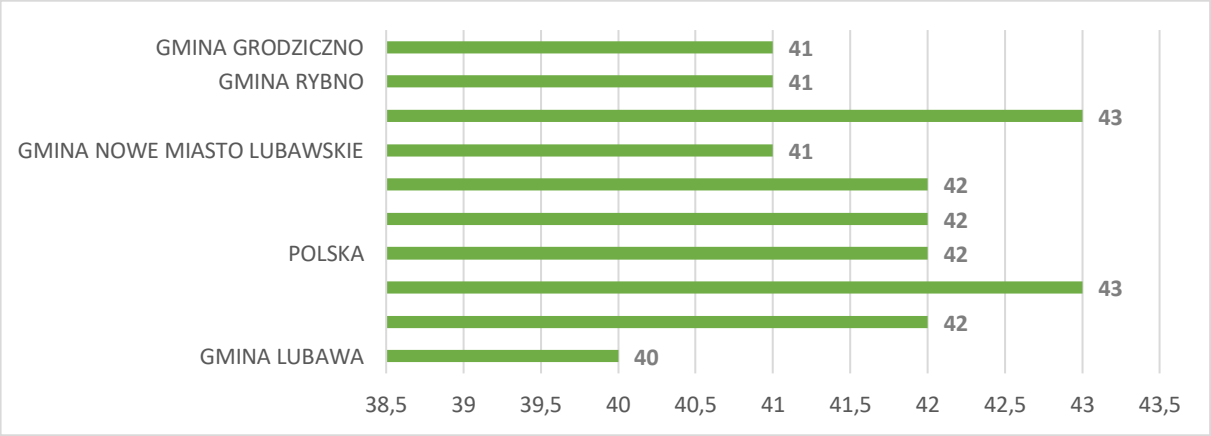

Ryc. 28
kraju

44

zdecydowanie 113 os.), 431) 150 os.).[45]

4.3.2. BEZROBOCIE

y poziom bezrobocia, spadek bezrobocia w gminie Lubawa. Liczba zarejestrowanych bezrobotnych 5-2024 o 57 o ok. 63 w 2015 r. 155 o 2 r. 72 osoby.[46]

Tab. 13 Liczba bezrobotnych na terenie gminy w latach 2015-2024

	2015	2016	2017	2018	2019	2020	2022	2022	2023	2024
	44	49	29	53	40	42	30	50	49	37
Kobiety	111	68	61	62	56	55	42	67	73	61
	155	117	90	115	96	97	72	117	122	98

4 r.

W 2023 r. u terenie gminy Lubawa wynosi 2,0 1,4 kobiet 2,6%. W udziale .[47]

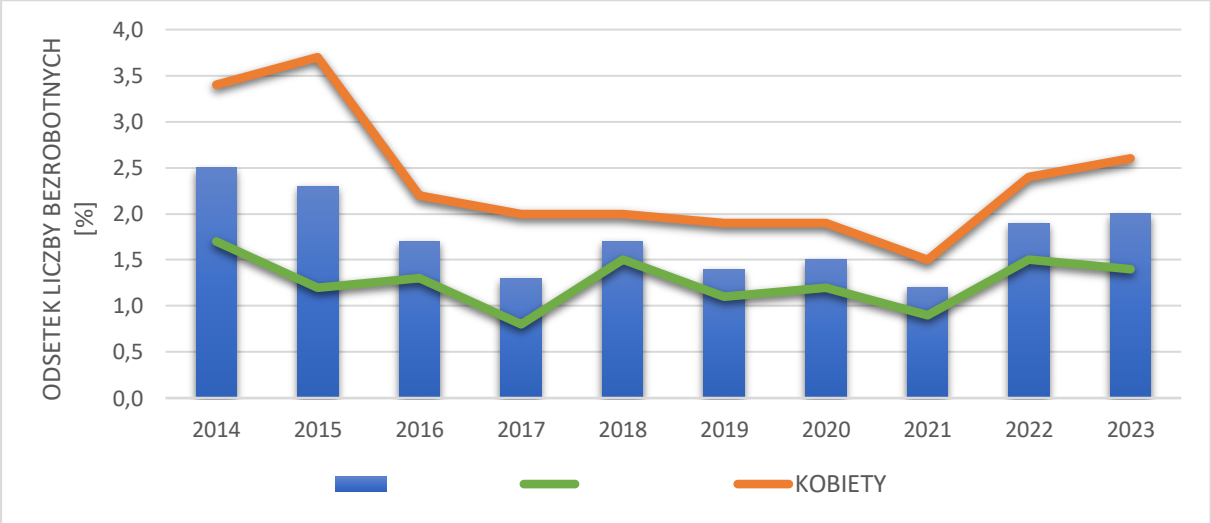

Ryc. 29 **gminie w latach 2014-2023**

3 r.

COVID-

nie.

4.4. TERENY INWESTYCYJNE

Gmina Lubawa posiada tereny inwestycyjne z przeznaczeniem terenu na cele zabudowy [48]

, o powierzchni ok. 9,48 ha,
, o powierzchni ok. 6,19 ha,
, o powierzchni ok. 3,63 ha.

45

46 Dane GUS , stan na 31.12.2024 r.

47 Dane GUS rynek pracy: bezrobocie rejestrowane: u , stan na 31.12.2023 r.

48 Lubawa.

4.5. WNIOSKI

- K
- o
- M
- Wzrost ostatnich kilkunastu lat -
  i miejsc pracy
- Wysoki w powiecie,
  .
-

5

5.1.

5.1.1.

Obszar gminy Lubawa

zachodnim.

130 180

-wschodnim rejonie Rumienicy

Obszar gminy

zazwyczaj kilku- -

[49]

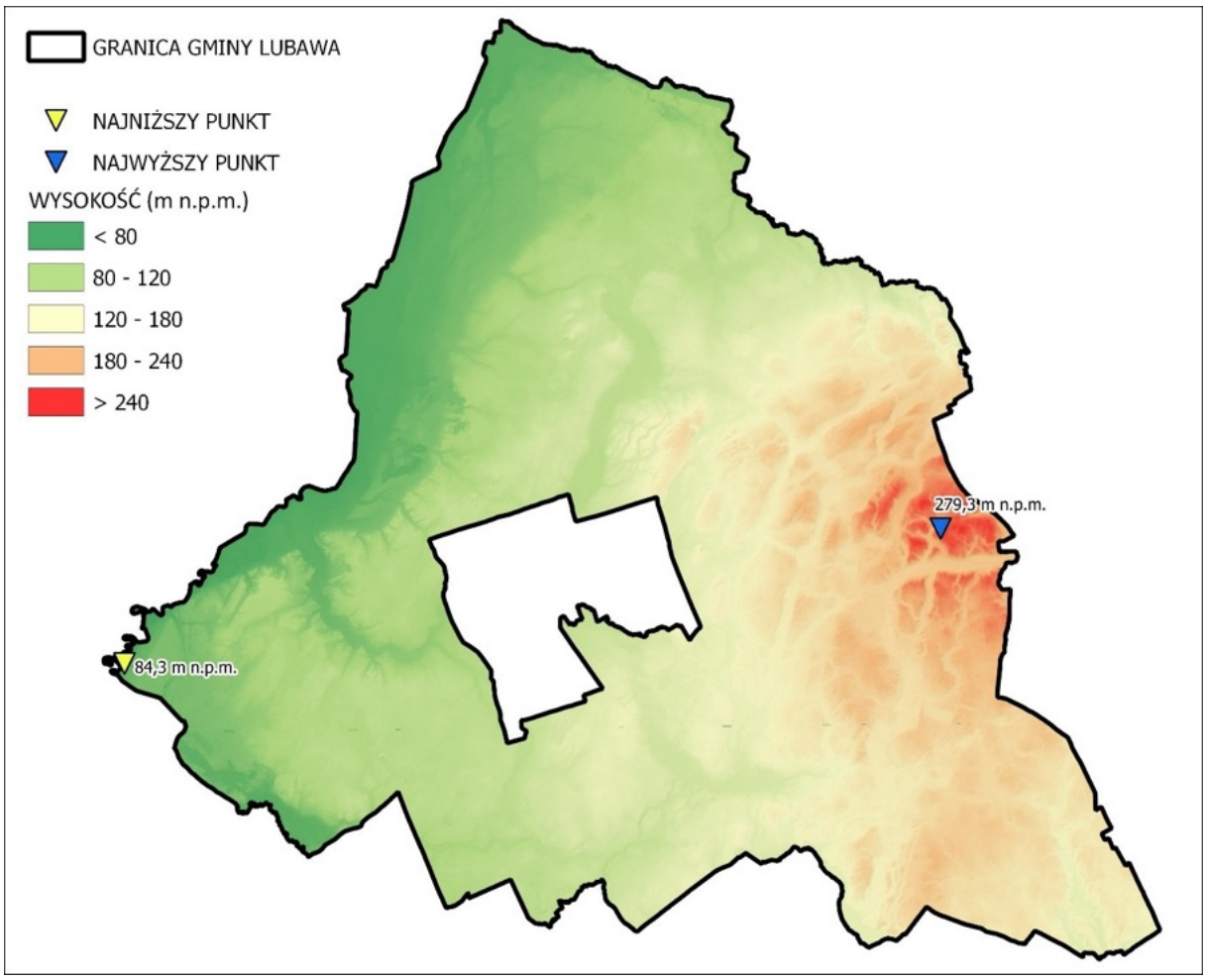

Ryc. 30 **Lubawa**

[49] Lubawa, 2023.

w rejonach

15-

ruchami masowymi ziemi.

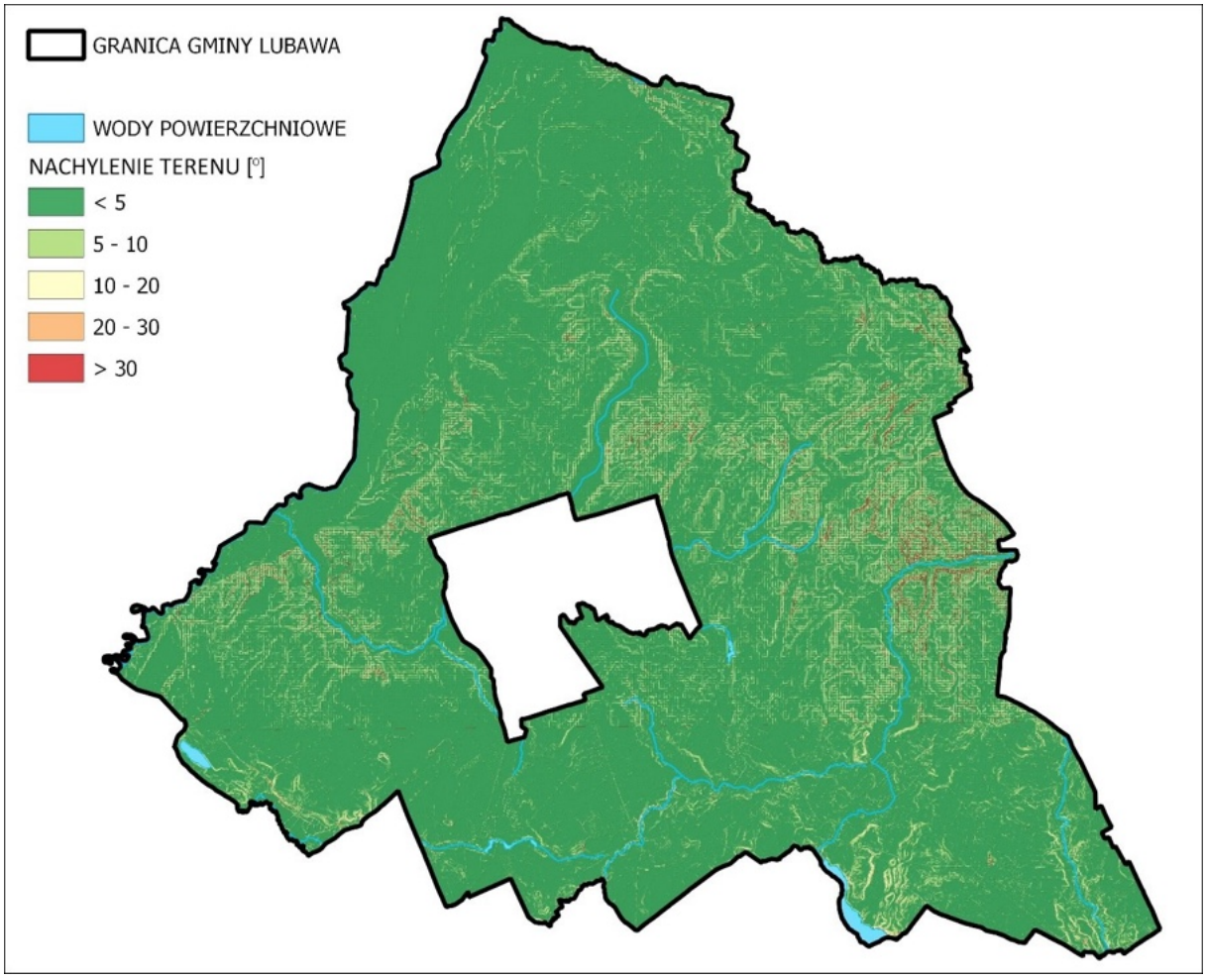

Ryc. 31 Klasy nachylenia terenu na terenie gminy Lubawa

5.1.2. LITOSFERA I GLEBY

glacjalnymi (lodowcowymi) i fluwioglacjalnymi (rzeczno-lodowcowymi).

dolinach rzecznych

Lubawa

. P one

oraz wykorzystywane rolniczo. -zachodnich rejonach

przesuszenie.
w

w a, Grabowa .[50]

5.1.3. WODY POWIERZCHNIOWE I PODZIEMNE

Lubawa [51]

,

- zlewni rzeki ,
  - zlewni rzeki -
    gminy,
  - zlewni rzeki Wel -

Lubawa cieki
jest rzek jej
w granicach gminy wynosi ok. 20,5 km, natomiast 07 km
dorzecza obejmuje ok. 5,5 tys. km^2.

gminie to m.in.:
z wraz z : Struga, .

nieliczne jeziora polodowcowe
rzekami

zbiorniki wodne wynosi ok. 283 1,2%.[52]

D
hodowlanych oraz oczek wodnych. W granicach g
rejonie
(okolice Raczek i Zielkowa).

. gminy) oraz N Nowe Miasto Lubawskie
gminie
[53]

Tab. 14 **gminie**

NAZWA I KOD JCWP	STATUS	POWIERZCHNIA ZLEWNI JCWP (km^2)	OCENA STANU [illegible]	OCENA RYZYKA [illegible]
Rudka (RW200015267144729)	Naturalna	157,14		
	Naturalna	412,61		
(RW20001126714469)	Naturalna	171,72		

[50] Lubawa, 2023.
[51] .
[52]
[53]

Czaplinianka (RW200010261589)	Naturalna	78,03		
(RW2000102616899)	Silnie zmieniona	133,44		
Horodnianka (RW2000102615929)	Naturalna	80,35		
(RW200010261658)	Naturalna	10,82		
	Naturalna	285,92		
Wapienica (RW2000042112891)	Silnie zmieniona	64,26		
Brennica (RW200004211149)	Silnie zmieniona	89,04		

http://karty.apgw.gov.pl:4200/informacje

2.

.[54]

.

5.1.4. UDOKUMENTOWANE ZASOBY KOPALIN

Gmina Lubawa

i

Tab. 15 **Lubawa**

KOD		FORMA	STAN ZAGOSPODAROWANIA	KOPALINA	POWIERZCHNIA [ha]
KN 17918					1,07
KN 18860			okresowo		12,77
KN 20853					16,17
KN 21099	Czerlin		Z		3,51
KN 21029	Grabowo	a	Z		13,38
KN 17527	Gutowo	a	Z		5,87
KN 1471	Kazanice II		E		7,29
KN 9213	Kazanice III		E		2,51
KN 10907	Kazanice IV		Z okresowo		1,60
KN 15846	Kazanice V		E		1,85
KN 14232			okresowo		1,99
KN 20225			okresowo		1,96
KN 13802			okresowo		1,94
KN 18124			okresowo		1,82
KN 10379	Rumienica				1,22

[54] Karty http://karty.apgw.gov.pl:4200/informacje

KOD		FORMA [illegible]	STAN ZAGOSPODAROWANIA	KOPALINA	POWIERZCHNIA [illegible] [ha]
KN 14978					5,98
KN 17266			okresowo		2,32
KN 15265					6,77
KN 17761					10,79
KN 4928					1,95
KN 18730					1,40

, s 31.12.2024 r.

5.1.5.

w gminie Lubawa wynosi ok. 3,3 tys. ha, z czego ok. 71% to grunty gminie (13,7 (27,6 -mazurskiego (31,9%) i kraju (29,6%).[55]

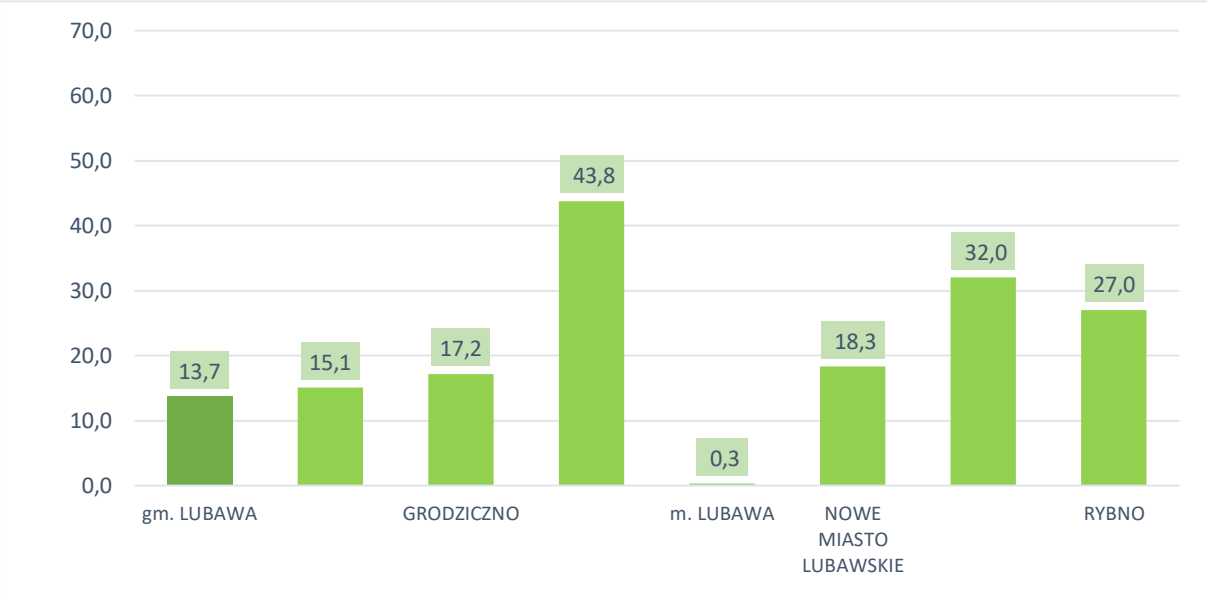

Ryc. 32 **Lubawa**
3 r.

w

P w trzech rejonach:[56]

;
-

[55] i : , stan na 31.12.2023 rok.
[56] Lubawa, 2023.

glebochronny. Las glebochronny
z

iniarz.[57]

i
zbiorowiska szuwarowe, wiejska,
zbiorowiska wodne oraz zbiorowiska ruderalne.

5.1.6.

-pastewnych.
.[58]

Ponadto z siedmiu

i certa. W odniesieniu do

gminy przede wszystkim: jelenie, sarny, dziki i

W dolinie powszechnie
kumak nizinny i traszka grzebieniasta .

g
,

5.2.

-gospodarczych. Proces ten polega bowiem na sztucznym utwardzaniu wierzchniej ofilu glebowego oraz
.[59]

Lubawa na podstawie Corine Land Cover (CLC
stanowczo g (ok.
70,2 lasy iglaste (ok. 7,8%) oraz lasy mieszane (ok. 5,1%).

57
58 - Portal informacyjno-edukacyjny, http://www.ine.eko.org.pl/ -
59

miejsca eksploatacji odkrywkowej oraz bagna , tj. ok. 0,2%.

Tab. 16 Powierzchnia klas pokrycia terenu na podstawie CORINE Land Cover (CLC 2018)

KLASY CLC	112	131	211	231	242	243	311	312	313	324	411	512
POWIERZCHNIA [HA]	653,6	42,7	16 608,8	1 415,4	186,7	1 153,9	128,1	1 839,2	1 208,6	229,6	40,7	140,2
	2,8	0,2	70,2	6,0	0,8	4,9	0,5	7,8	5,1	1,0	0,2	0,6

powierzchni (ok. 2,8

Lubawa.

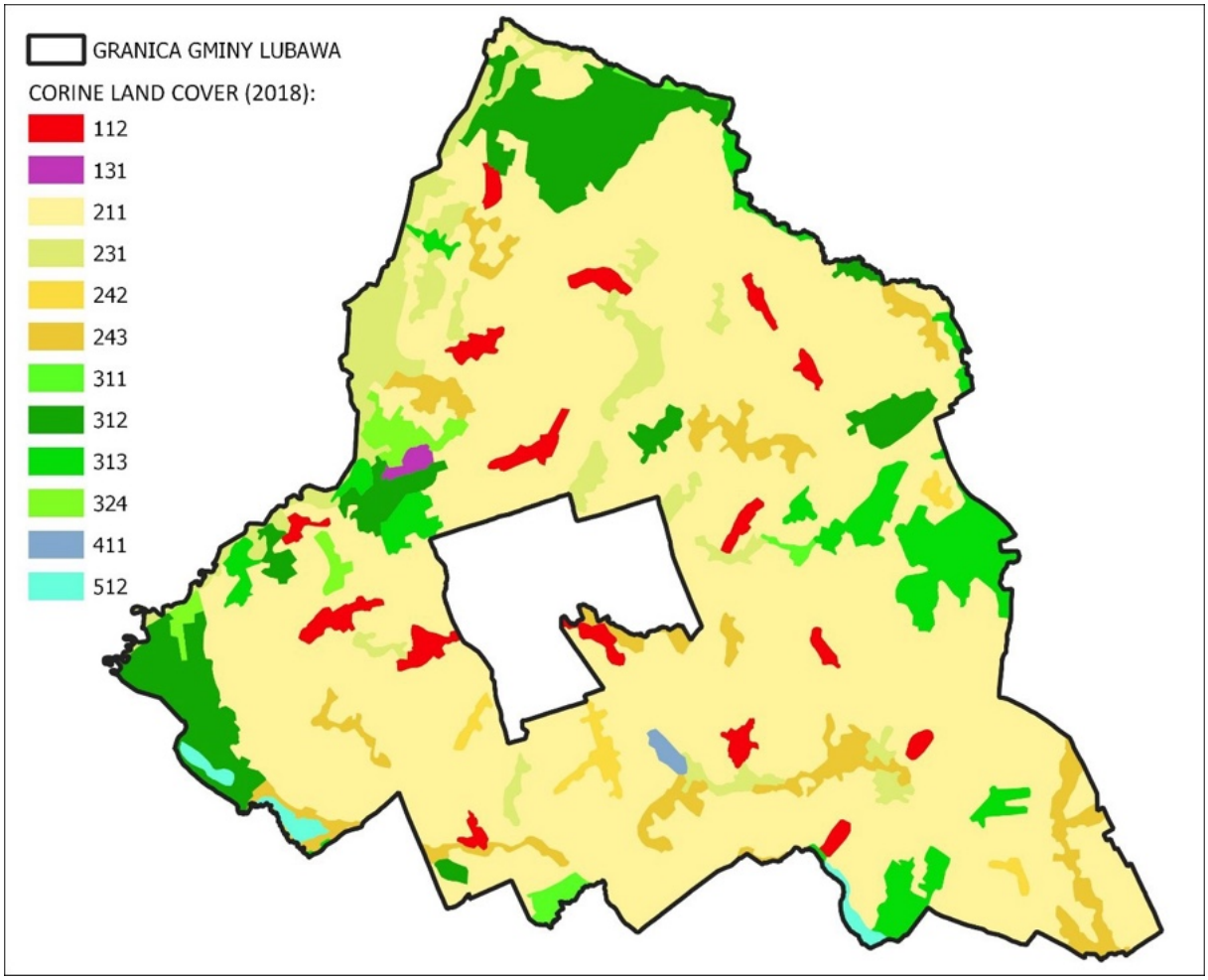

Ryc. 33 Pokrycie terenu miny na podstawie Corine Land Cover (CLC2018)

112 -
131 - Miejsca eksploatacji odkrywkowej
211 -
231 -
242 -
243 -
311 -
312 - Lasy iglaste
313 - Lasy mieszane
324 -
411 -
512 - Zbiorniki wodne

www.clc.gios.gov.pl).

5.3. FORMY OCHRONY PRZYRODY

5.3.1. USTANOWIONE FORMY OCHRONY PRZYRODY

przyrody, w granicach gminy Lubawa [60]

Parki Krajobrazowe:

-
- Welski Park Krajobrazowy otulina;

Obszary Chronionego Krajobrazu:

- ,
- ,
- Doliny Rzeki Wel;

Obszary Natura 2000:

- Specjalny Obszar Ochrony Siedlisk (SOO) ,
- Specjalny Obszar Ochrony Siedlisk (SOO) PLH280043;

-Krajobrazowy Jeziora Zwiniarz;

Stanowisko Dokumentacyjne Losy;

U Ekologiczne;

- Szczepankowo,
- Napromek,
- ;

pomniki przyrody: [61]

- 4 y narzutowe
- *- Quercus robur* ,
- *- Fraxinus excelsior* ;

.

Powierzchniowe formy ochrony przyrody .[62] Ponadto ( ).

z

gospodarowanie

est ono bardziej restrykcyjne (np. rezerwaty przyrody zakaz zabudowy), lub mniej restrykcyjne (np. obszary chronionego krajobrazu

[60] https://geoserwis.gdos.gov.pl/

[61] Lubawa.

[62] Dane GUS, Ochrona Przyrody i : Obszary prawnie chronione , stan na 31.12.2023 r.

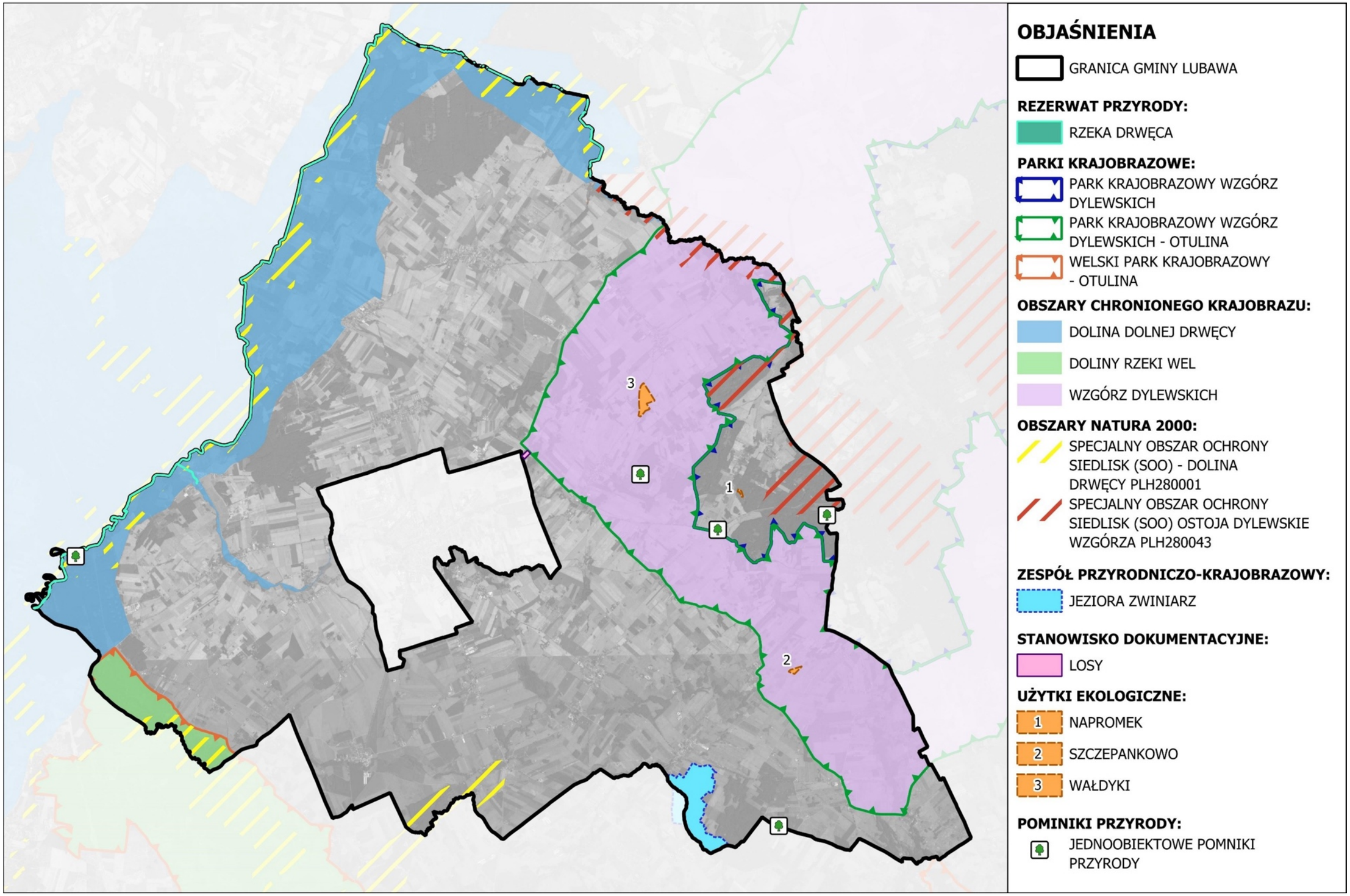

Ryc. 34 Formy ochrony przyrody w rejonie gminy

5.3.2. PLANOWANE FORMY OCHRONY PRZYRODY

-Mazurskiego,
- -Mazurskie 2030,
-Mazurskiego do roku 2030,

z

5.4. SYSTEM PRZYRODNICZY GMINY

koncepcji korytarzy ekologicznych [63] gmina Lubawa
ponadlokalnych korytarzy ekologicznych:
- ,
- Puszcza Napiwodzko-Ramucka.

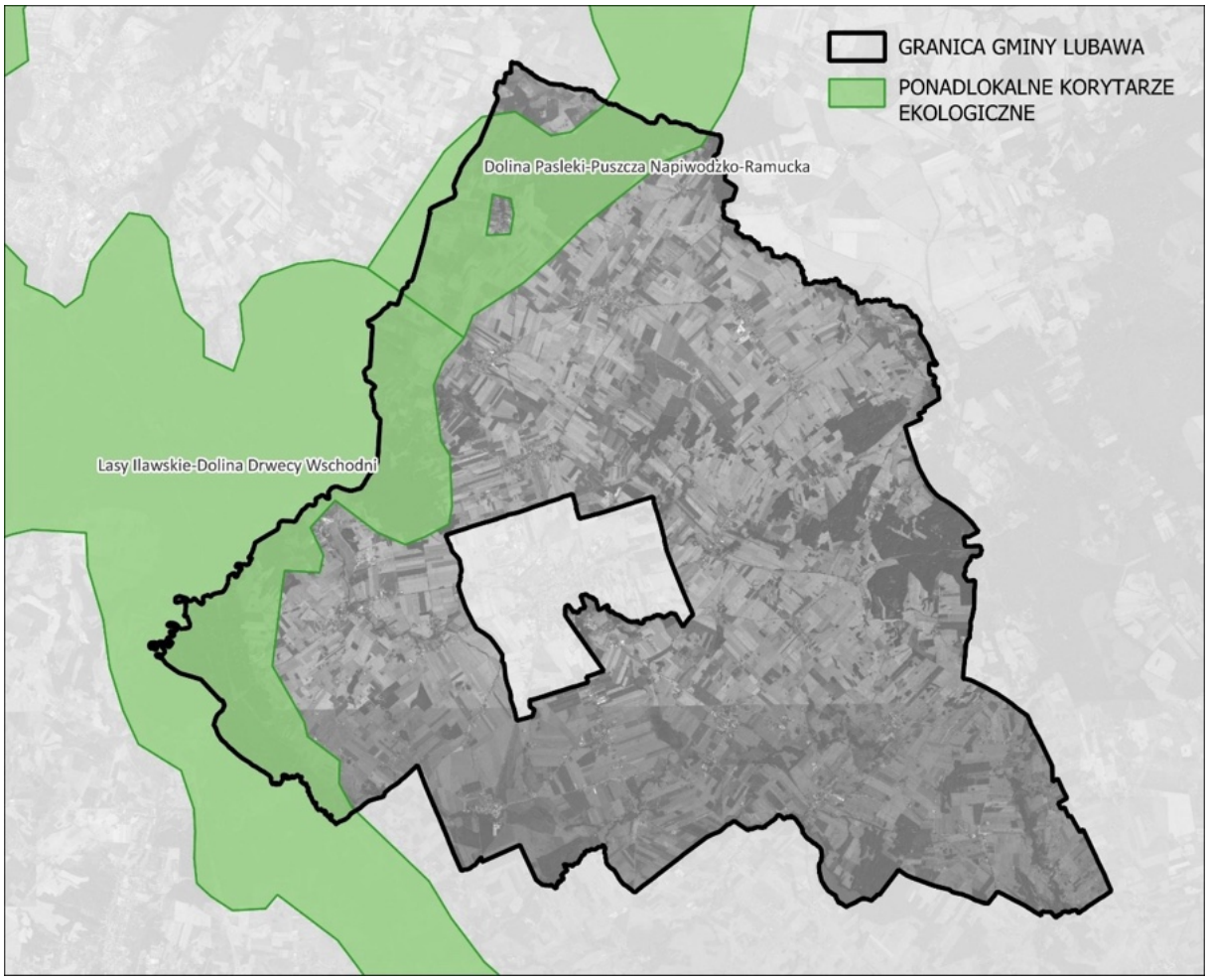

Ryc. 35

63

-

utworzenia regionalnej sieci korytarzy ekologicznych w -

-Mazurskiego, w granicach gminy Lubawy

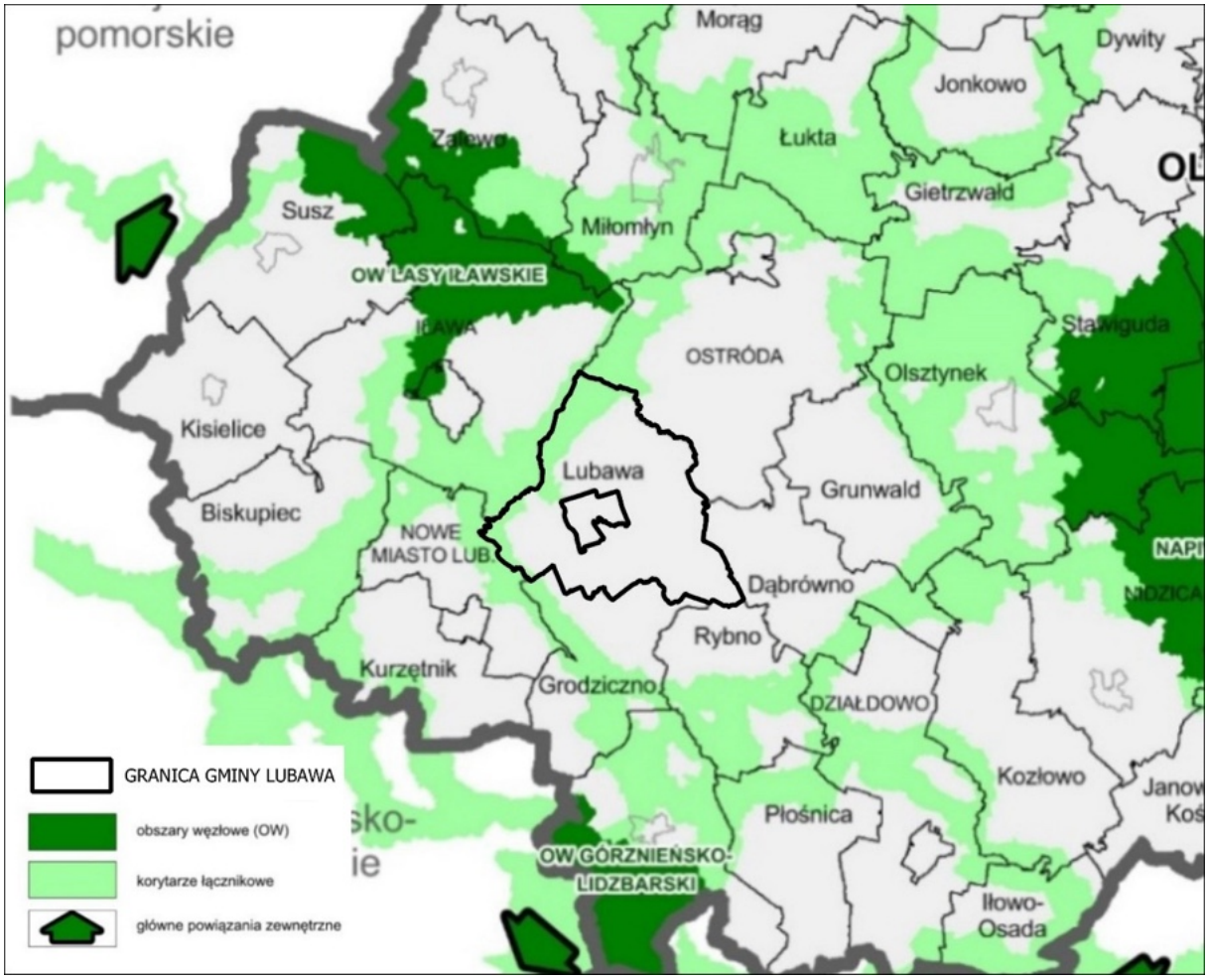

Ryc. 36

-Mazurskiego, 2018.

DELIMITACJA SYSTEMU PRZYRODNICZEGO GMINY

gminy:

komponenty o znaczeniu ponadlokalnym :

- korytarz ekologiczny Las ch -

doliny

, tereny rolnicze i - ;

- korytarz ekologiczny Doliny - Puszcza Napiwodzko-Ramucka obejmuje swym tereny tereny rolnicze i -pastewne wraz z lokalnymi ,
- korytarze lokalne ;
- zlokalizowane przede wszystkim we centralno-wschodniej gminy, w otoczeniu otwartych przestrzeni rolniczych;

g

g

5.5. INFRATRUKTURA TECHNICZNA

5.5.1.

Niemal w 198,8 ok. 10,4 tys. .[64]

Tab. 17 gminie

	99,9 %
	198,8 km
	10 389 os.
	461,7 dam^3
	2 465 szt.
	44,4 m^3
Zdroje uliczne	6 szt.

3 r.

W granicach g

[64] stan na 31.12.2023 r.

Tab. 18 **gminy**

LP	STACJA	LICZBA STUDNI [illegible]		PARAMETRY		
				[Qmax/h]		POBORU [Qmax/r]
1		3	292 800 m³/rok	58,33 m³/h	800 m³/d	292 800 m³/r
2	SUW Targowisko	2	175 800 m³/rok	104 m³/h	610 m³/d	175 000 m³/r
3		2	153 300 m³/rok	42 m³/h	800 m³/d	292 800 m³/r
4	SUW Omule	2	95 630 m³/rok	33,84 m³/h	262 m³/d	95 630 m³/r

Lubawa -2030, 2021.

Od 2009 roku g [65]

Ponadto planowana jest Targowisko.[66]

5.5.2. INFRASTRUKTURA KANALIZACYJNA

Na terenie gminy Lubawa 44,6 3 ok. 4,6 tys. [67] [68] ej zabudowy, m.in. Kazanice, Rodzone, i Grabowo. g

Tab. 19 **gminie**

,	44,6%
	83,6 km
	4 634 os.
	839 szt.
	91,2 dam³
	85,0 dam³
	716 szt.
	759 szt.
Liczba stacji zlewnych	0 szt.

3 r.

[69] w 2024 roku za

³/d do min. 400 m³/d,

65 -2030, 2021.
66 Lubawa.
67 stan na 31.12.2023 r.
68 https://www.zkgl.pl
69 https://www.zkgl.pl

[70]

Miasta Lubawa.[71] Aglomeracja 30 442,

.

-

kanalizacyjnej lub udowy rozproszonej,

5.5.3. INFRASTRUKTURA ELEKTROENERGETYCZNA

-

GPZ

stacje transformatorowe 15/0,4 kV.

g

. [72]

5.5.4.

w

mikroinstalacje OZE, takie jak

[73]

5.5.5. II

[70] -warminsko-mazurski/uroczyste-otwarcie-inwestycji-w-gminie-lubawa.

[71] wa.

[72] 2-2027, 2012

[73] 2-2027, 2012

[74]

5.5.6. INFRASTRUKTURA GAZOWA

m. Lubawa. Za dostawy

[75]

Tab. 20

	1,2%
(gospodarstwa domowe)	32 szt.
	29 556 m
	126 os.
	28 szt.
	499,7 MWh

3 r. 5.05.2025 r.)

5.5.7. GOSPODARKA ODPADAMI

regiony gospodarki odpadami. Ponadto, zrezygnowano z regionalnych instalacji przetwarzania

gospodarki odpadami.

instalacji komunalnych planowanych do budowy, rozbudowy lub modernizacji.

Lista aktualizowana jest na pisemny wniosek

a terenie gminy nie ma zlokalizowanych instalacji

[74] Lubawa, 2023.

[75] Lubawa.

-

w ospodarki

[76] 20-2023,

z

Tab. 21 **gminy w latach 2020-2023**

ROK	2020	2021	2022	2023
	2 339,61	2 839,94	2 724,34	2 686,32
	753,59	1 493,66	1 405,66	1 457,59
	1 586,02	1 346,28	1 318,68	1 228,73
	225	273	263	258
	32,2	52,6	51,6	54,3

W

ach.

Na terenie gminy nie znajduj .

[77]

- ,

-230 Zalewo),

PSZOK w Rudnie (Rudno 17, 14- ,

PSZOK w Wilkowie (Wilkowo 24, 11-015 Olsztynek),

PSZOK w Lipowcu (Lipowiec 53 D, 13- .

Usuwanie w z terenu Gminy Lubawa .

[78]

z zakresu wykonywania gospodarki odpadami na terenie Gminy Lubawa, Nr XLIII/275/23 Rady Gminy Lubawa z dnia 30 marca 2023 r.

gminy

[79]

[76] Lubawa, 2023.

[77]

[78] Raport o stanie gminy Lubawa za 2024 rok

[79]

5.6. WNIOSKI

- [illegible] -[illegible]
- Relatywnie k[illegible]
- [illegible]
- [illegible]
- [illegible] powierzchniowych (JCWP).
- [illegible] rezerwat przyrody, parki, krajobrazowe, Obszary Natura 2000, obszary chronionego krajobrazu, zesp[illegible] przyrodniczo-krajobrazowy, [illegible], stanowiska dokumentacyjne).
- [illegible]
- [illegible] udokumentowane [illegible]).
- [illegible] gminy (urozmaicony krajobraz, zasoby wodne, bogactwo fauny i flory).
- Niski [illegible]
- [illegible]
- [illegible]
- [illegible] .
- [illegible] rozwoju.
- [illegible]
- [illegible]
- [illegible]
- Sukcesywny wzrost [illegible]
- [illegible]

6 KULTURA I DZIEDZICTWO KULTUROWE

6.1. ZASOBY DZIEDZICTWA KULTUROWEGO

zabytkowej

zabytki nieruchome
zabytki ruchome
zabytki archeologiczne zabytek nierucho

i

6.1.1.

zabytek nieruchomy; B zabytek ruchomy; C zabytek archeologiczny.

nieruchomych, wpisanych do -Mazurskiego.

Tab. 22

NAZWA	CHRONOLOGIA	NR REJESTRU / DATA WPISU		NR ADRESOWY
	1870 r.	A-4593 z 2012-04-04		-
	pocz. XIV w.	908 z 1968-08-04		26
kaplica cmentarna		A-2537 z 1989-11-03		-
dzwonnica	XVIII w.	907 z 1968-08-05		26
	pocz. XIV w.	908 z 1968-08-04		26
park krajobrazowy (park miejski Lubawy)	1904 - 1905	A-4487 z 2007-12-07	Fijewo	-
NMP	1815 r.	A-1081 z 2008-01-29	Grabowo	67
	1815 r.	A-1081 z 2008-01-29	Grabowo	67
plebania		910 z 1968-08-04	Grabowo	69
dzwonnica		A-4573 z 2011-06-21	Grabowo	67
ogrodzenie z 4 kapliczkami, bramami i furtkami	koniec XIX w.	A-4573 z 2011-06-21	Grabowo	-
		A-912 z 1968-08-04	Kazanice	-
		A-912 z 1968-08-04	Kazanice	4
plebania	1881 r.	A-3503 z 1989-12-19	Kazanice	38
dom nr 20		A-2549 z 1989-11-03	Kazanice	20
dom nr 30/31		A-2550 z 1989-11-03	Kazanice	30
dom nr 34	pocz. XIX w.	A-2551 z 1989-11-03	Kazanice	34
dom nr 36		A-3502 z 1989-11-03	Kazanice	36
dom nr 58		A-2553 z 1989-11-03	Kazanice	57
dom nr 59	1900 r.	A-2554 z 1989-11-03	Kazanice	59
dom nr 61	koniec XIX w.	A-3604 z 1989-11-03	Kazanice	61
		A-3763 z 1989-11-03	Kazanice	65

NAZWA	CHRONOLOGIA	NR REJESTRU / DATA WPISU		NR ADRESOWY
dom nr 121	XIX w.	A-3874 z 1989-11-03 (nie istnieje)	Kazanice	-
dom nr 121		A-3875 z 1989-11-03	Kazanice	121
dom nr 136	pocz. XIX w.	A-3876 z 1989-11-03	Kazanice	136
dom nr 138	1863 r.	A-3877 z 1989-11-03	Kazanice	138
dom nr 140	Pocz. XX	A-3878 z 1989-11-03	Kazanice	140
Nawiedzenia NMP	1861	916 z 3.08.1968	Lipy	-
		A-4133 z 1989-11-23		3
park dworski, krajobrazowo-naturalistyczny		3576 z 1984-01-13		-
Katarzyny	1300 r.	A-920 z 1968-08-03		65
	1300 r.	A-920 z 1968-08-03		65
dom nr 13		A-2562 z 1989-11-03		13
dom nr 86	koniec XIX w.	A-2564 z 1989-11-03 (nie istnieje)		86
	1761 r.	R/39 z 1964-12-20		-
ogrodzenie z 3 kaplicami, mur		A-4566 z 2011-04-19		122
cmentarz	data nieznana	A-4566 z 2011-04-19		-
	1330 r.	A-921 z 1968-08-02		11
	1330 r.	A-921 z 1968-08-02		11
ruiny kaplicy grobowej	1860 - 1880	A-4472 z 2007-08-07	Tuszewo	-
aleja lipowa		A-4472 z 2007-08-07	Tuszewo	-
Dom nr 14	XIX w.	A-1203 z 1968-06-07 (nie istnieje)		14
Barbary	1725 r.	A-925 z 1968-08-01		-
	1725 r.	A-925 z 1968-08-01		-

Narodowy Instytut Dziedzictwa, https://nid.pl/zasoby/rejestr-zabytkow-zasoby/, stan na 31.03.2025 r.

6.1.2.

nieruchome

dzwonnica, , park, sieczkarnia oraz -folwarczny. gminy zidentyfikowano blisko 140 nieruchomych lub

[80]

[80]

6.1.3. STANOWISKA ARCHEOLOGICZNE

cji lub prowadzonych

z

kilkuset stanowisk archeologicznych na terenie gminy Lubawa, dwa [81]

C-058 z 1969-04-26 ;

grodzisko, nr rejestru: C-060 z 1969-04-

6.1.4.

brak opieki konserwatorskiej;

lub wadliwa gospodarka;

wady realizacyjne (niepoprawnie przeprowadzone prace konserwatorskie lub budowlane);

-

zagospodarowanie przestrzenne, z dopuszczeniem np. inwestycji wielkoobszarowych i

,

warunki atmosferyczne;

w

[81] -mazurskiego, https://www.wuoz.olsztyn.pl/

6.2. INSTYTUCJE KULTURY

obecnie
tego typu obiekt funkcjonuje na terenie miasta Lubawa. organizuje

recytatorskie, koncerty poezji, warsztaty zimowe dla dzieci. Ponadto

BIBLIOTEKA PUBLICZNA GMINY LUBAWA

Na obszarze gminy funkcjonuje Biblioteka Publiczna

.

[82]

ok. 28,6 .

.[83]

-bibliograficznej;

Na terenie gminy Lubawa funkcjonuje obecnie 25
w wymienionych lokalizacjach:

owisko

jednostek OSP Gminy Lubawa [84]

6.3. LOKALNE DZIEDZICTWO NIEMATERIALNE

WYDARZENIA KULTURALNE

Wydarzenia kulturalne w g

Do

[85]

w

lokalne tradycje;

[82] Lubawa; https://gminalubawa.pl/
[83] 3 r.
[84] Lubawa
[85] https://gminalubawa.pl/

o seniorach i osobach samotnych;
andrzejki i spotkania integracyjne

i
warsztaty i konkursy artystyczne

zach
imprezy sportowo-rekreacyjne

siatkowej.

6.4. WNIOSKI

! [illegible]
[illegible]

! [illegible]
[illegible]

! **Brak [illegible] kultury na terenie gminy.**

! [illegible]

! [illegible]
realizowane w ramach promowania i upowszechniania historii oraz integracji lokalnej
[illegible]

7 SPORT, REKREACJA I TURYSTYKA

7.1. INFRASTRUKTURA SPORTOWO-REKREACYJNA I JEJ WYKORZYSTANIE

-rekreacyjnego w g :[86]

park w Fijewie, dz. 159;

27 plac zabaw

- , dz. 642/2,
- Czerlin, dz. 51/3,
- Fijewo, dz. 159,
- , dz. 100/3,
- Grabowo, dz. 504/6,
- Grabowo, dz. 297/2,
- Grabowo, dz. 501/6,
- Kazanice, dz. 364/11,
- Gutowo, dz. 199,
- Losy, dz. 29/1,
- Lubstyn, dz. 719,
- Lubstynek, dz. 117/3,
- Ludwichowo, dz. 200/7,
- , dz. 194,
- Omule, dz. 170/1,
- Pomierki dz. 51/3,
- , dz. 268/3, 269/4,
- Rakowice, dz. 134,
- , dz. 101,
- Rumienica, dz. 94,
- , dz. 72/2,
- Szczepankowo, dz. 41/42,
- Targowisko, dz. 88/4,
- Tuszewo, dz. 270/3,
- , dz. 205,
- Zielkowo, dz. 164,
- , dz. 203/1, 200, 272, 273/1;

- Gutowo, dz. 199,
- Lubstyn, dz. 719,
- Kazanice, dz. 394/17,
-
- Rakowice, dz. 134,
-
-
- Omule, dz. 265;

[86] Gminy Lubawa.

skatepark

-
-
-
- Grabowo: boisko wielofunkcyjne oraz boisko trawiaste,
-
-
-
-
-
-
-
-
-
-
-
-

-
- Hala Sportowa przy SP Grabowo-
- Hala Sportowa przy SP Kazanice,
-
-
-
- Hala Sportowa przy SP Tuszewo,
-

Gminna baza sportowo-
i
z

Gmina regularnie rozbudowuje oraz modernizuje obiekty infrastruktury sportowo-rekreacyjnej , a w czasie kolejne , m.in.:[87]

zaplecza rekreacyjno-
( ),

[87] Lubawa

Ponadto na terenie gminy Lubawa funkcjon kluby sportowe: [88]
KS Constract Lubawa,

LUKS Jordan w Kazanicach,

-
-
-

7.2.

7.2.1. WALORY PRZYRODNICZE

Lubawa

- jeziora polodowcowe, w tym jez. Zwiniarz,

-
zynku); zbiornik rybny w Kazanicach stanowi obszar
o ;
- i Wel, gdzie organizowane ,
ponadto na bogactwo flory i fauny oraz wysokie
walory krajobrazowe;
bardzo
stan powietrza atmosferycznego (y
pobytowej, letniskowej,
agroturystyka i inne) i kwalifikowanej (krajoznawczej, pieszo-rowerowej);

Dylewskich o , fauny
mok
potencjalnemu rozwojowi turystyki kwalifikowanej (przyrodniczej, pieszo-rowerowej);
-
.

aerosanitarne gminy.

Ponadto t

[89]

7.2.2. WALORY ANTROPOGENICZNE

Lubawa

zabytkowy park w Fijewie,

,

,

[88] Lubawa
[89] https://gminalubawa.pl/

,

,

ruiny kaplicy grobowej w Tuszewie,

.

Ryc. 37

Na terenie gminy Lubawa
liczne e, -
folwarczny, park
mieszkalnej i gospodarczej.

Lubawa -
Do
oraz Biblioteki
Publicznej Gminy Lubawa,

7.2.3. BAZA MATERIALNA TURYSTYKI

e, miejsca noclegowe w zajazdach gastronomicznych, miejsca noclegowe prywatne oraz kamping i pole namiotowe. Do [90]:

;

Hotel Copernicus w Targowisku Dolnym,
komunii, ;
-

[90] https://www.google.com/maps

w Napromku,

serwacji przyrody,

krajoznawstwa. [91]

,

Niemiec oraz Wielkiej Brytanii.[92]

m.in. [93]:

,

Restauracja Musa w Targowisku Dolnym,
Tropicana. Zajazd gastronomiczny

-

gminy

Do bazy komunikacyjnej gminy Lubawa w

: droga krajowa nr 15, drogi ie nr 536, 537 i 541, drogi powiatowe oraz gminne;
przystanki autobusowe.

-rekreacyjne obszaru

sportowo- Ponadto w zakres bazy kanalizacja,

z g
ulotek, informacji internetowej, oznaczenia kartograficznego) oraz w wzrost ruchu turystycznego.

91 -gminy/o-gminie/24-gospodarka.
92 https://gminalubawa.pl/
93 Dane GUS Turystyka - , stan na 31.12.2024 r.

7.3. WNIOSKI

- **Liczne obiekty sportowo-rekreacyjne (liczne boiska, hale sportowe, place zabaw i [illegible]).**
- **Realizacja [illegible] - rekreacyjnej.**
- **[illegible] e na terenie gminy kluby sportowe.**
- **Niedostatecznie rozbudowana oferta turystyczna poza okresem wakacyjnym.**
- **W[illegible] - turystycznej (w tym turystyki kwalifikowanej).**
- **[illegible]**
- **[illegible] baza noclegowa i gastronomiczna [illegible] rozwoju.**
- **[illegible]**

8 PLANOWANIE I ZAGOSPODAROWANIE PRZESTRZENNE

8.1. PLANOWANIE PRZESTRZENNE W GMINIE

8.1.1. STUDIUM

Ustawa z dnia 7 lipca 2023 r. o zmianie ustawy o planowaniu i zagospodarowaniu przestrzennym

ania

zagospodarowania przestrzennego
30 czerwca 2026 r. (wg stanu prawnego na lipiec 2025 roku) lub do

jest studium
XXIV/166/13 Rady Gminy Lubawa z dnia 29 maja 2013 r, zmienione
LIV/284/23 z dnia 26 kwietnia 2023 r.[94] Dokument zawiera generalne zasady
w kreowaniu polityki
przestrzennej.

Studium, co do zasady definiuje kierunki polityki przestrzennej w zakresie

;

kulturowego;

obszar ;
obszar ponadlokalnym;

handlowych o 2
obszar
przestrzennego, w tym obszar ych
;
;

obiekt lub obszar ;

obszar ych ;

innych obszar problemowych.

94 - - Nr 2B

przestrzennego gminy Lubawa, struktura zmian w zagospodarowaniu przestrzennym, wynika z .

e :

Fijewo siedziba administracyjna

-
-
-
- Targowisko Dolne;

-
- Tuszewo
-
-
- Kazanice;

- Pomierki,
- Rodzone,
- Rakowice,
-
- Grabowo

tereny koncentracji funkcji turystycznych i wypoczynkowych w otoczeniu Parku Krajobrazowego

- Napromek,
- Lubstynek;

tereny jednostek osadniczych ekstensywnego rolnictwa i rozwoju agroturystyki:

- Zielkowo,
-
- Rumienica,
- Szczepankowo,
- Omule.

Obszary wielofunkcyjne

oraz miasta Lubawa,

Obszary zwartej zabudowy

gospodarczych,

Obszary rozwoju zabudowy

. W rejonie

o

8.1.2. MIEJSCOWE PLANY ZAGOSPODAROWANIA PRZESTRZENNEGO

o powierzchni 159,0 ha, co stanowi 0,7% gminy.[95]

Na terenie g :[96]

r. w sprawie uchwalenia przestrzennego gminy Lubawa dla rejonu ;

;

;

;

;

;

;

;

Nr XLII/239/2010 Rady Gminy Lubawa z dnia 8 listopada 2010 r. w sprawie uchwalenia Fijewo;

Nr XLII/240/10 Rady Gminy Lubawa z dnia 8 listopada 2010 r. w sprawie uchwalenia ;

Nr XLII/241/10 Rady Gminy Lubawa z dnia 8 listopada 2010 r. w sprawie uchwalenia ;

Nr XLII/242/10 Rady Gminy Lubawa z dnia 8 listopada 2010 r. w sprawie uchwalenia ;

Nr VII/41/2011 Rady Gminy Lubawa z dnia 31 maja 2011 r. w sprawie uchwalenia Tuszewo;

[95] ; Planowanie przestrzenne, 1994 r. oraz ustawy z 27 marca 2003 r., stan na 31.12.2023 r.

[96] , https://mapa.inspire-hub.pl/#/gmina_lubawa

;

;

;

Grabowo PU;

Targowisko.

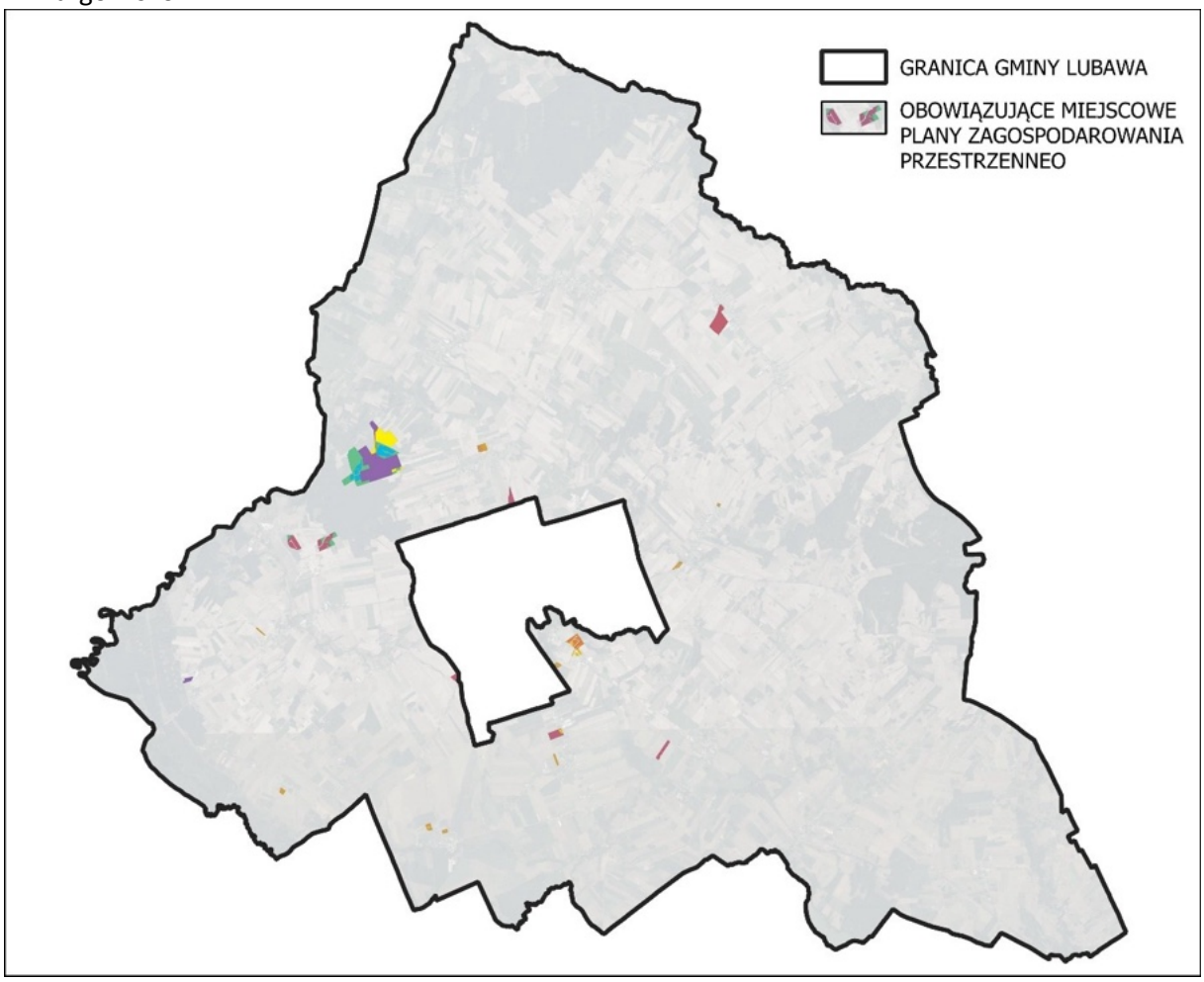

Ryc. 38 iejscowe plany zagospodarowania przestrzennego na terenie gminy
https://mapa.inspire-hub.pl/#/gmina_lubawa

8.1.3. DECYZJE O WARUNKACH ZABUDOWY I DECYZJE O LOKALIZACJI INWESTYCJI CELU PUBLICZNEGO

warunkach zabudowy lub decyzji o lokalizacji inwestycji celu publicznego. Dynamika liczby wydawanych decyzji n

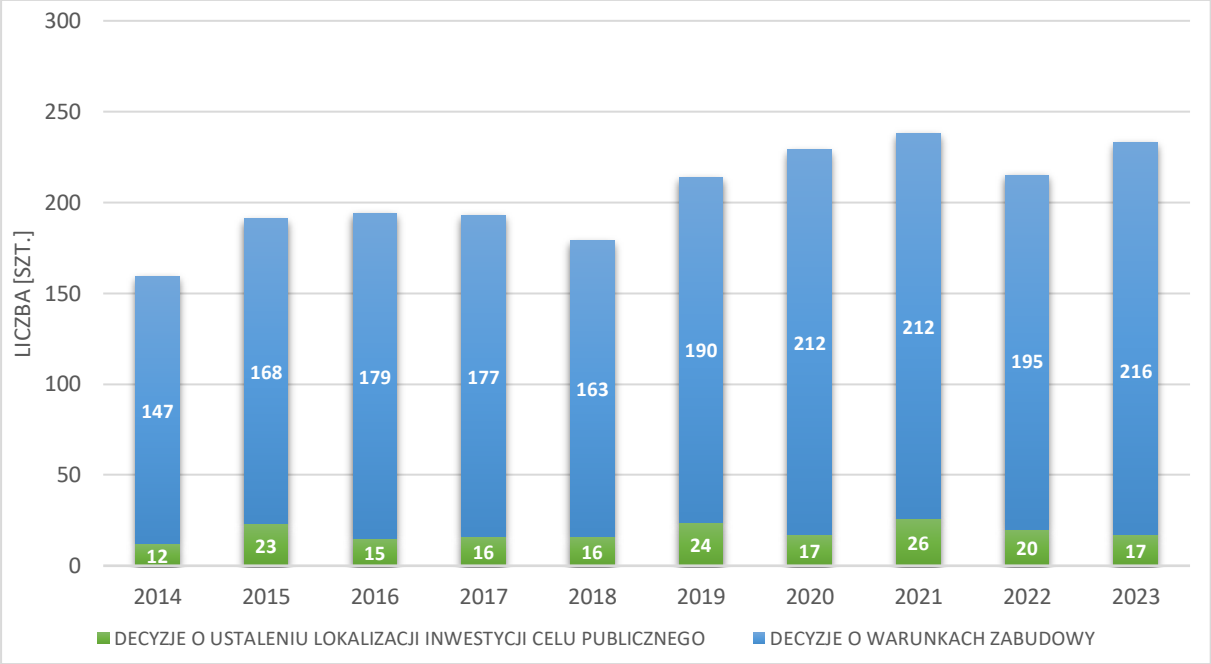

Ryc. 39 Wydane w gminie decyzje o warunkach zabudowy i zagospodarowania terenu w latach 2014-2023

6.05.2025 r.)

205 decyzji/rok, z czego ok. 186 decyzji wz/rok oraz 19 decyzji icp/rok. W 2023 roku wydano 17 decyzji o ustaleniu lokalizacji celu publicznego oraz 216 decyzji o warunkach zabudowy, z czego 106

1 98 [97]

8.2. STRUKTURA OSADNICZA

to , Fijewo, , ,

to

-gospodarcze, ochrony zdrowia, religijne, sportowo-rekreacyjne, produkcyjno-rolnicze oraz mieszkaniowe.

przebieg drogi krajowej nr 15.

Fijewo miasta Lubawy. -

wypoczynkowe oraz obiekty sportowo-rekreacyjne.

[97]

infrastruktura sportowo-rekreacyjna, tj.: boisko sportowe wielofunkcyjne, place zabaw - rowerowe

jej potencjale do rozwoju.

Inne wsie, tj. , zaliczone do

.

w gminie rolnicz i mieszkaln niskim lub bardzo niskim stopniem zaludnienia.

Gmina Lubawa graniczy z miastem

mieszkaniowych.

8.3. REWITALIZACJA

i

i gospodarki, skoncentrowane terytorialnie, prowadzone przez interesariuszy rewitalizacji na

obszar zdegradowany i obszar rewitalizacji. Wniosek o wyznaczenie obszaru zdegradowanego i obszaru rewitalizacji zawiera

ewidencyjnej.

rewitalizacji. Na podstawie art. 15.1. pkt. 2 w/w Ustawy, Gminny program rewitalizacji powinien

Gmina Lubawa

.

8.4. OBSZARY ZINTEGROWANEGO INWESTOWANIA I WYKLUCZENIA Z INWESTOWANIA

rozwoju ponadlokalnego.

98

-gminny;

(ZIT) i Regionalnych Inwestycji Terytorialnych (RIT).

8.5. OBSZARY FUNKCJONALNE O ZNACZENIU PONADREGIONALNYM

-

ono osiem

regionalnym.

Przygraniczny Obszar Funkcjonalny;
Obszar Funkcjonalny Wielkich Jezior Mazurskich.

Obszar Funkcjonalny;
-

Obszar gminy Lubawa
ponadregionalnym oraz regionalnym.

8.6. OBSZARY ROZMIESZCZENIA INWESTYCJI CELU PUBLICZNEGO O ZNACZENIU PONADLOKALNYM

-Mazurskiego na terenie gminy Lubawa
w zakresie[99]:

Infrastruktury komunikacyjnej:

- k

mazurskim;

- -

i kompleksowej;

Infrastruktury technicznej:

98

99 -

Frygnowo docelowa klasa zbiorcza (Z);
Lidzbark

-

- Przebudowa linii 110 kV relacji Lubawa ;

Ochrony

- Zabezpieczenie przeciwpowodziowe m. Targowisko i Rodzone gm. Lubawa. Rzeka Elszka Lubawska w km 0+000 8+645. Odbudowa jazu, gm. Lubawa;
- -mazurskiego

-mazurskiego.

8.7. WNIOSKI

!

! **przestrzennego (0,7%)** **i**

!

!

9

9.1.

Kryzys migracyjny na granicy polsko-

-

100

wna organizacja.

skuteczna i przejrzysta komunikacja, w tym ostrzeganie i a

W przypadku gminy Lubawa

9.2.

g

nadzwyczajnych.

Lubawa oraz .

100

a ludzi, mienia, w tym

. 2. Obrona cywilna to
ochrony ofiar
r. poz. 175 oraz z 2015 r. poz. 1056),
i cywilnej przed

z lokalnymi instytucjami
i [101]
s i i rady s ie,
OSP z terenu gminy,
kierownictwo i pracownicy,

.

[102]

,
OSP Gutowo,
OSP Kazanice,
OSP Lubstynek,
,
OSP Omule,
OSP Pomierki,
,
OSP Rakowice,
,
OSP Rumienica,
OSP Szczepankowo,
OSP Targowisko,
OSP Tuszewo,
,
OSP Zielkowo,
.

9.3.

Na terenie gminy Lubawa
lat

Tab. 23 **Lubawa w latach 2014-2023**

ROK	2014	2015	2016	2017	2018	2019	2020	2021	2022	2023
LICZBA [illegible]	218	189	214	177	201	196	204	199	233	175

www.polskawliczbach.pl/

W roku 2023 r. stwierdzono w sumie 175
16,77
-mazurskiego (18,64) i kraju (21,01).
gminie wynosi ok. 74,7
nieco -mazurskiego (ok. 75,9%)
kraju (ok. 71,5%).[103]

101 https://ilawa.policja.gov.pl/
102 https://gminalubawa.pl/osp/jednostki-osp
103

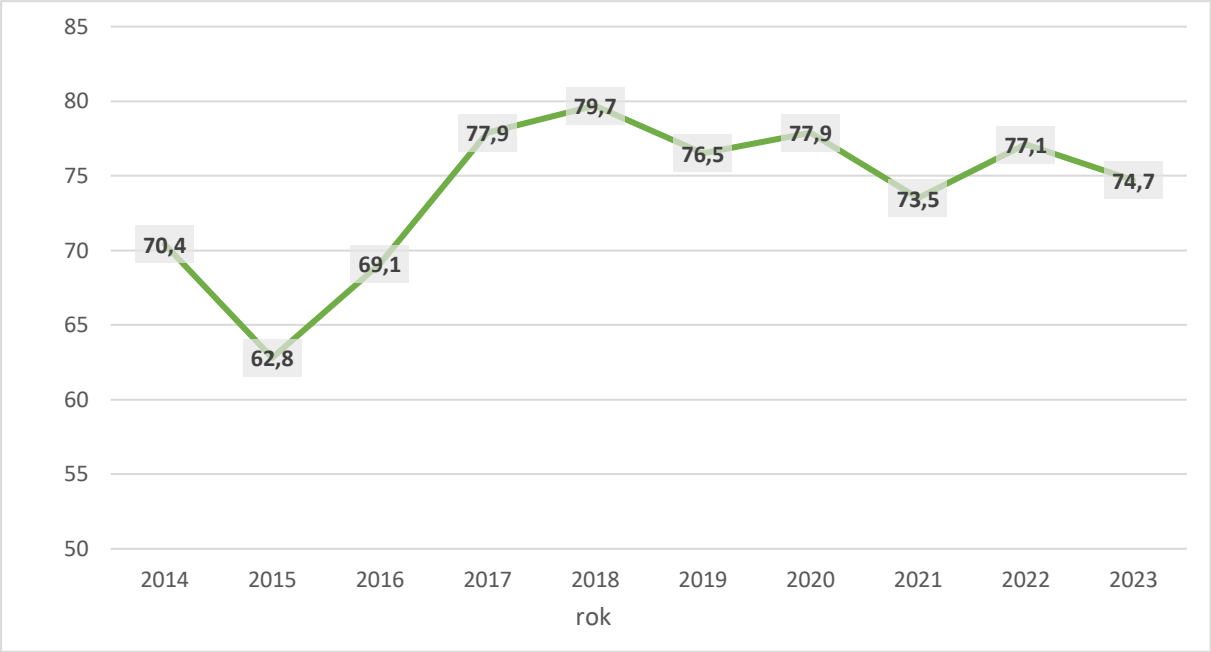

Ryc. 40 **Lubawa w latach 2014-2023**

https://www.polskawliczbach.pl/

*

Lubawa.

9.4.

a

9.4.1. E ZANIECZYSZCZENIEM POWIETRZA ATMOSFERYCZNEGO

Lubawa jest tzw. emisja

z

erzchni tras. Na terenie gminy Lubawa

, drogi krajowej nr 15 nr: 536, 537 i 541.

gminnych.

energetycznym spalaniem

Lubawa

produkcyjne (m.in. drewna, tworzyw sztucznych,

pylenie

9.4.2.

i
i
a
z
Lubawa
-2000,
w rejonie g

okresowe ,
,
:
-
-
-

[104]:

-
-
-

-

-
-
- zdrowia w wyniku stresu termicznego i wzrostu

-

9.4.3. E ZALEWOWE

przez

pas techniczny w rozumieniu art. 36 ustawy z dnia 21 marca 1991 r. o obszarach morskich Rzeczypospolitej Polskiej i administracji morskiej.

[104] 2,

wo

[105]

(MZP) opracowanych przez RZGW.

[106].

a
w
i

kiem powodziowym dla obszaru Dorzecza

Ministra

przeciwpowodziowe;

i

[105]
[106]

W granicach gminy Lubawa

nie

gminy

Olsztynek Relatywnie najbardziej

i

9.4.4. A RUCHAMI MASOWYMI

geomorfologicznymi oraz

antropogeniczna.

uwarunkowania geologiczno-

.[107]

geomorfologicznych w granicach gminy Lubawa

° (strome brzegi

, strefy marginalne wysoczyzn morenowych

generalnym na terenie g -10°.

ruchami masowymi ziemi.[108]

gminy Lubawa.

9.4.5.

Gmina Lubawa Wynika to

przede wszystkim

rolniczo Umiarkowane lub niskie

[107]

[108] : y Instytut Geologiczny https://www.pgi.gov.pl/

.

rejony dolin rzecznych w
[109]

Plan
-2027).

krajowego (art. 183-

i sztucznej retencji;

suszy w

z

Obszar gminy Lubawa w ok. 13,8% pokryty jest i zadrzewieniemi. niewielkie

m.in. papierosy,

i instalacji;

podpalenia;
wypalanie traw.

Na podstawie danych GUS w 2023 roku na terenie gminy Lubawa 25 , z czego 22 63 21 y silnego wiatru, 24 zdarze w komunikacji oraz 16 medycznych.[110]

[109] skutkom suszy.
[110] an na 31.12.2023 r. (dane

9.4.6. Z E

Na terenie gminy Lubawa

[111].

Na terenie g

g

w - samochodowych,

produkcji maszyn rolniczych oraz tworzyw sztucznych.

w g

droga krajowa nr 15 i drogi ie nr: 536, 537 i 541) stanowi nie tylko

z transportem substancji niebezpiecznych.

9.5. WNIOSKI

- **g**
- **Stosunkowo wysoka**
- **z tym okresowe pogarszanie stanu sanitarnego powietrza (w sezonie grzewczym).**
- **obszaru g**
- **ach drogi krajowej nr 15 i**
  (transport substancji niebezpiecznych).

[111]

10

10.1. OCHRONA ZDROWIA

Na terenie g [112]:

,

Przychodnia MEDICA

Centrum Rehabilitacji BIOTERM, Fijewo 85a;

MEDICA "AD VERSUM

mina Lubawa uczestniczy w programie weekendowej opieki zdrowotnej dla

w w/w przychodniach. Program ten zapewnia

Dodatkowo g

stacje Lubawie i . W przypadku

g i w

.

w przychodnie lekarskie w gminie Lubawa wynosi 3 obiekty

niniejszym

zestawieniu przoduje gmina miejska Lubawa (6

4

-mazurskiego jest to 7

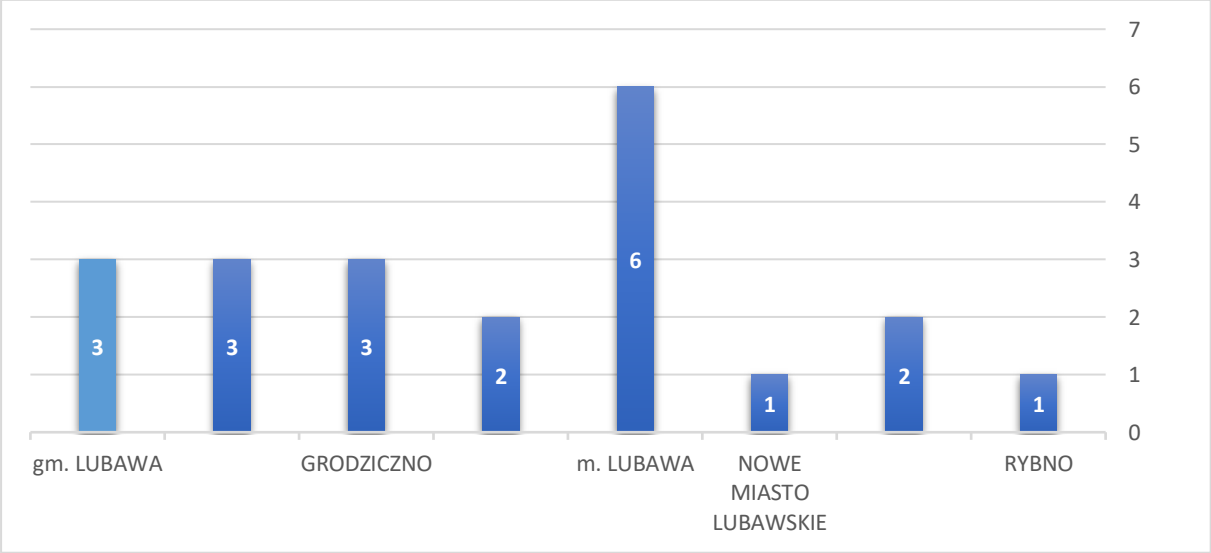

Ryc. 41

3 r.

gminy Lubawa jest stosunkowo . W przypadku lekarzy

112 https://gminalubawa.pl/

20,9 tys. do ok. 25,7 tys. porad

-

miny w 2023 r. udzielono 263 teleporad w podstawowej opiece zdrowotnej.[113]

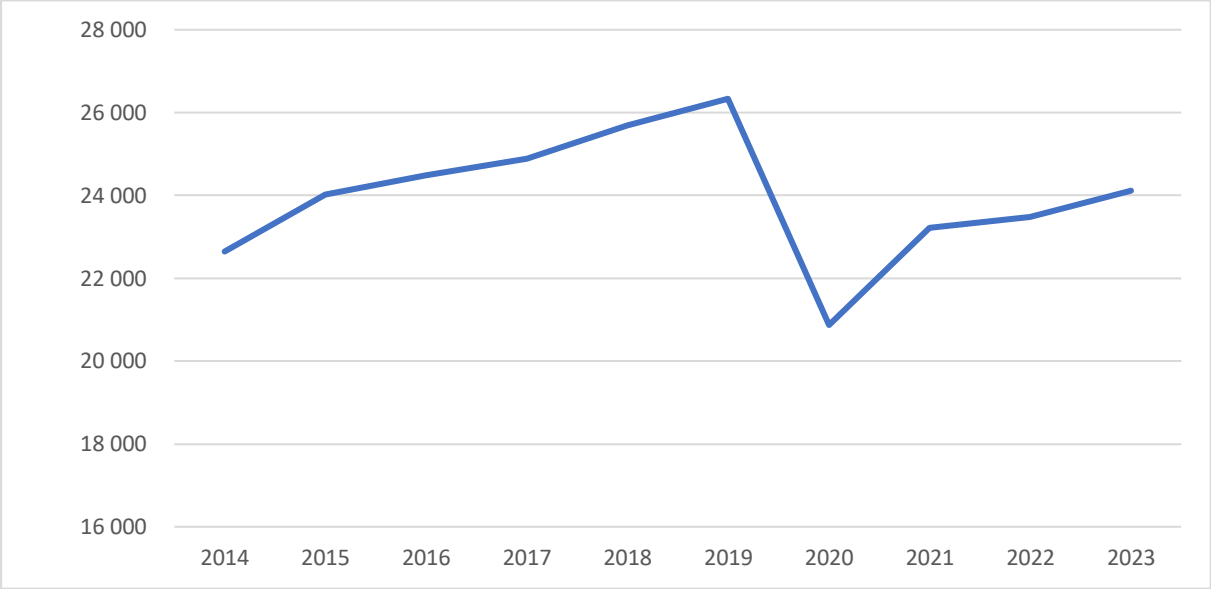

Ryc. 42 Liczba udzielanych porad lekarskich w gminie w latach 2014-2023

3 r.

W znajduje y.

10.2.

g

Lubawa na lata 2021-2027[114]

Gminny Program Wpierania Rodziny w Gminie Lubawa na lata 2024-2026 (Rady Gminy Lubawa z dnia 29 lutego 2024 r.);

-2027 (XXIII/163/21 Rady Gminy Lubawa z dnia 29 czerwca 2021 r.);

Korpus Gminy Lubawa z dnia 29 czerwca 2023 r.);

Gminny Narkomanii na rok 2024 5/23 Rady Gminy Lubawa z dnia 22 grudnia 2023 r.);

Gminny Program Rodzinie oraz Ochrony Ofiar Przemocy w Rodzinie w Gminie Lubawa na lata 2023-

Gminy Lubawa.

i

113

114

Tab. 24 p gminie w latach 2020-2024

ROK	2020	2021	2022	2023	2024
LICZBA RODZIN (SZT.)	279	242	265	203	171
	701	576	594	450	375
	6,5	5,4	5,6	4,2	3,5

Raport o stanie gminy Lubawa za: 2024, 2023, 2022, 2021, 2020 rok.

W g 4 roku 375 326 os 20

:[115]

n (71 rodzin),

(63 rodziny),

bezrobocie (42 rodziny),

-wychowawczych i prowadzenia gospodarstwa domowego (19

alkoholizm (14 rodzin).

W 2024

Tab. 25 gminie

FORMA POMOCY	PONIESIONE KOSZTY	LICZBA [illegible]
ubezpieczenia emerytalne i rentowe	247 028,20 [illegible]	-
	202 370,57 [illegible]	-
	1 210 [illegible]	43 osoby
	372 [illegible]	
	22 [illegible]	
	17 637,14 [illegible]	-
	228 500,00 [illegible]	-
	228 [illegible]	
	113 [illegible]	-
	7 500,00 [illegible]	-
	1 835,04 [illegible]	-
rentowe z [illegible]	5 310 083,00 [illegible]	-
		-
Prowadzenie konsultacji i poradnictwa specjalistycznego (w tym: psychologicznego, prawnego, rodzinnego)	-	44 porad, 457 konsultacji
	-	17 szt.

[115] Raport o stanie gminy Lubawa za 2024 rok

FORMA POMOCY	PONIESIONE KOSZTY	LICZBA [illegible]
		-
- dodatki mieszkaniowe	376 053,82 [illegible]	-
Stypendium motywacyjne	23 064,00 [illegible]	-
Stypendium socjalne	34 534,75 [illegible]	-

- -

Raport o stanie gminy Lubawa za 2024 rok; Sprawozdanie .

116

Klub Seniora w Gutowie,
Klub Seniora w Rakowicach,

,

.

W g oraz

Ponadto n

sparcia dziennego:[117]

,

,

,

,

,

,

,

10.3. MIESZKALNICTWO

.[118]

gminy i powiatu, w

116 www.gopslubawa.pl

117 Zestawienie p ek mazurskiego, stan na 31.12.2019 r.

118 3 r.

Tab. 26 Gospodarka mieszkaniowa gminy w latach 2014-2023

JEDN. TERYT.	2014	2015	2016	2017	2018	2019	2020	2021	2022	2023
gmina Lubawa	2 221	2 248	2 270	2 284	2 301	2 363	2 388	2 434	2 462	2 481
	13 416	13 547	13 675	13 788	13 928	14 262	14 256	14 628	14 814	14 976
gmina Lubawa	2 625	2 660	2 686	2 703	2 724	2 758	2 800	2 880	2 916	2 966
	29 116	29 463	29 727	30 019	30 830	31 266	31 836	32 275	32 806	33 356
							2			
gmina Lubawa	89,8	90,1	90,8	91,3	91,9	92,8	94,6	94,1	94,6	94,5
	72,8	73,0	73,3	73,4	73,3	73,4	74,2	74,4	74,6	74,6
								2		
gmina Lubawa	22,2	22,5	22,8	22,9	23,3	23,9	25,4	26,2	26,5	27,0
	22,8	23,2	23,5	23,8	24,3	24,7	25,9	26,5	27,1	27,7

Lubawa:

sukcesywnie ,

,

.

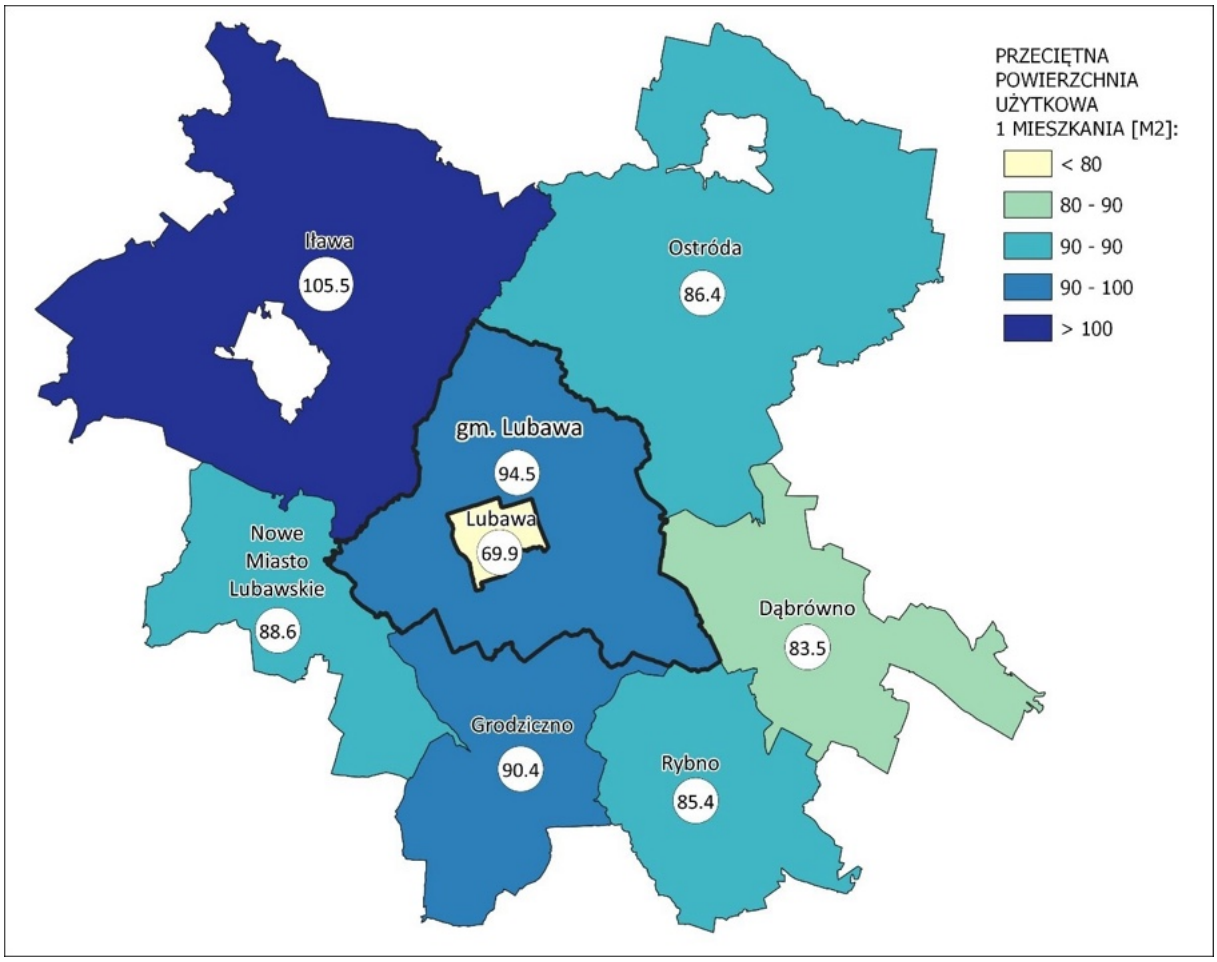

Ryc. 43 **Lubawa** **3 roku**

3 r.

Gmina Lubawa

wynosi tylko 69,9 m^2

reprezentatywne.

W gminie Lubawa 9 . Ponadto gmina dysponuje domem w ( ). Wszystkie mieszkania komunalne i energii elektrycznej.[119]

13 lokali komunalnych, podczas gdy w gminie Lubawa jest ich 20. Zdecydowanie najkorzystniejsza takich jak Lubawa .[120]

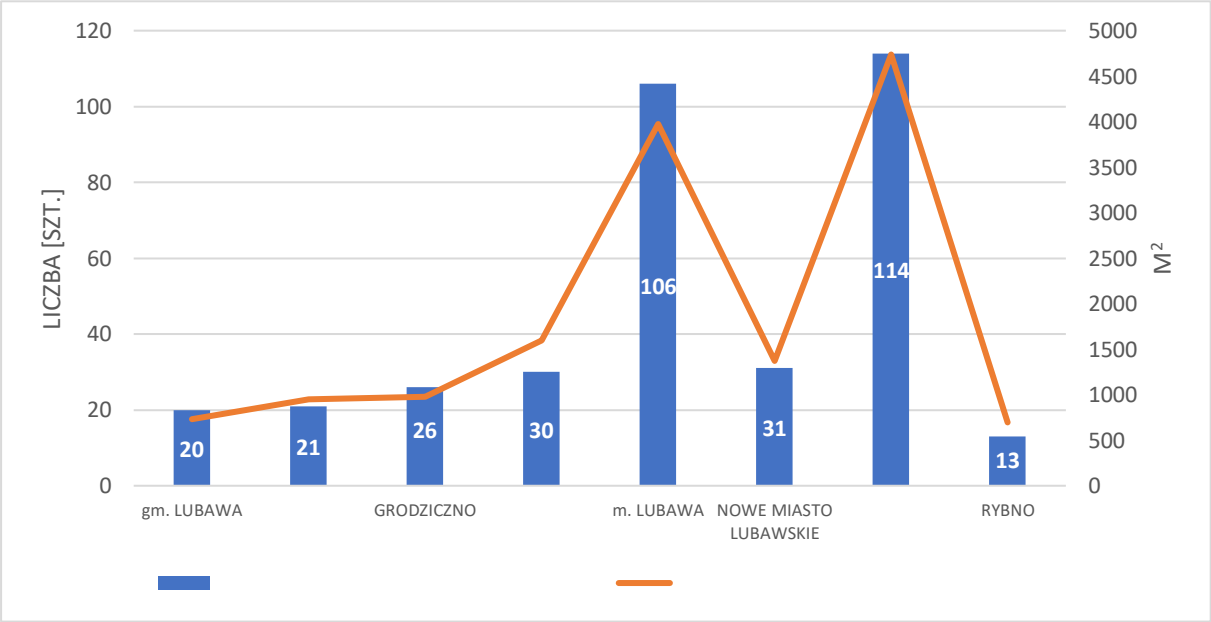

Ryc. 44

2022 r. oraz dane Raportu o stanie gminy Lubawa za 2024 rok

Na terenie gminy Lubawa [121]

pomocy

Ponadto gmina posiada Wieloletni Program Gospodarowania Mieszkaniowym Zasobem Gminy Lubawa na lata 2021-2025 a Nr XXV/172/21 Rady Gminy Lubawa z dnia 21 w r.) oraz Plan Gminy Lubawa na lata 2024- z dnia 28 grudnia 2023 r.).

119 Lubawa.
120 Dane GUS, stan na 2022 r. 2023 r. i 2024 r.)
121 Lubawa.

-kondygnacyjnych

z (tj. 12 nowych lokali mieszkalnych).[122]

10.4. WNIOSKI

- oraz weekendowa opieka zdrowotna .
-
-
- Kluby Seniora).
- .
- (, potrzeba ochrony -wychowawczych i prowadzenia gospodarstwa domowego, alkoholizm).
-
-
- przestrzeni ostatnich lat.
- Niska stanie technicznym.
-

122 Lubawa.

11

11.1.

Na terenie gminy Lubawa :

S

-
- -
-
-
-
-
-

S Fundacji

- ,;
- .

P

.

w Fijewie)

11.2. SKOLARYZACJI

Lubawa

Tab. 27 **Lubawa w latach 2014-2023**

ROK	2014	2015	2016	2017	2018	2019	2020	2021	2022	2023
WYCHOWANIE PRZEDSZKOLNE										
Dzieci	203	234	345	423	432	469	470	535	557	550
SZKOLNICTWO PODSTAWOWE (WRAZ Z GIMNAZJAMI*)										
Uczniowie	817	883	799	992	1 131	1 133	1 137	1 132	1 137	1 134
Absolwenci	149	142	119	-	-	145	117	155	173	161
Uczniowie	0	0	0	30	40	74	64	69	76	99
Absolwenci	0	0	0	0	0	0	29	16	19	11
Uczniowie	-	-	-	0	0	0	0	13	29	42

* dotyczy lat 2013-

W gminie Lubawa
stosunkowo poziomie (brak widocznej tendencji wzrostowej lub spadkowej). Co prawda w latach 2017 i 2018 odnotowano on

[123]

Ponadto od czasu reformy szkolnictwa z 2017 roku systematyczny wzrost liczby
.

w Fijewie[124]) na tle powiatu -mazurskiego
i

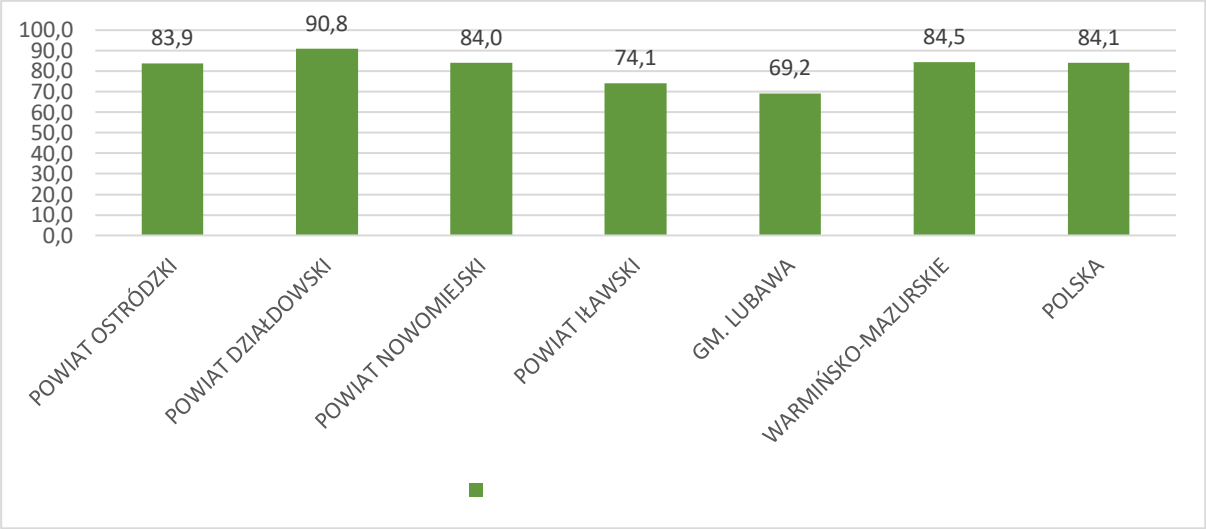

Ryc. 45

-powiat-ilawski-ponad-25-uczniow-oblalo-mature-to-najgorszy-wynik-w-wojewodztwie

W przypadku wychowania przedszkolnego w omawianym okresie zaobserwowano dynamiczny wzrost 203
dzieci, natomiast w 2023 roku do 550 dzieci, co wskazuje na ponad 2-krotny wzrost.[125]

dzieci w wieku 3-
wychowaniem przedszkolnym w wieku 3-5 lat wynosi 90,9% i jest to drugi (zaraz po gminie miejskiej Lubawa

przedszkolnym w weku 3-5 lat wyni Dan -

[123]

[124] . P

(miasta na prawach powiatu). Powiat .
[125]

JEDNOSTKA TERYTORIALNA	2023		
		liczba dzieci w wieku 3-5 [redacted] wychowaniem przedszkolnym	wychowaniem przedszkolnym w wieku 3-5 lat (%)
LUBAWA (GMINA WIEJSKA)	29	380	90,9
M. LUBAWA (GMINA MIEJSKA)	24	383	91,6
(GMINA WIEJSKA)	29	381	70,7
(GMINA WIEJSKA)	17	240	51,9
NOWE MIASTO LUBAWSKIE (GMINA WIEJSKA)	14	207	65,7
GRODZICZNO	14	176	84,2
RYBNO	10	154	81,5
	6	58	67,4

XII)

w nauczania.[126]

Zgodnie z danymi GUS za 2023 podstawowych w gminie Lubawa (107,30% brutto; 106,30 w stosunku do (90,20% brutto; 88,90% netto). [127]

11.3.

11.3.1. ORGANIZACJE I STOWARZYSZENIA

W 2023 roku w gminie Lubawa 47 oraz inne 4,5

Na terenie gminy Lubawa , fundacje i stowarzyszenia: [128] zarejestrowane w KRS:

- ;
- Klub Sportowy CONSTRACT;
- w ;
- ;
- ;
- w ;

126
127 Szkolnictwo, , stan na 31.12.2023 r.
128 : https://wyszukiwarka-krs.ms.gov.pl/; https://krkgw.arimr.gov.pl/

- w Gutowie;
- w Kazanicach;
- w Lubstynku;
- w ;
- w Omulu;
- w Pomierkach;
- w ;
- w Rakowicach;
- w ;
- w Rumienicy;
- w Szczepankowie;
- w Targowisku;
- w Tuszewie;
- w ;
- w Zielkowie;
- w ;
- Pokolenia;
- Stowarzyszenie "Pro Football Team";
- Stowarzyszenie "Rowerowa Lubawa";
- Stowarzyszenie na rzecz rozwoju w ;
- ;
- - w Olsztynie;

zarejestrowane w

-
-
-
-
-
-
- Gminne Towarzystwo Krzewienia Kultury Fizycznej Ludowych ;
-

zarejestrowane w Agencji Restrukturyzacji i Modernizacji Rolnictwa:

- w Kazanicach;
- w ;
- w ;
- w Szczepankowie;
- w ;
-
-
- w Malinowe Babki;
- w ;
- Omule Omulanki.

-Mazurskich;

;

Stowarzyszenie Miast Gmin i ;

- .

11.3.2.

e Lubawa w latach 2015-2025

Tab. 29 Frekwencja wyborcza w g

ROK	NAZWA	FREKWENCJA W GMINIE (%)	FREKWENCJA W KRAJU (%)
2015	Wybory Prezydenta Rzeczypospolitej Polskiej (I tura)	46,6	49,0
2015	Wybory Prezydenta Rzeczypospolitej Polskiej (II tura)	52,0	55,3
2015	Wybory do Sejmu i Senatu Rzeczypospolitej Polskiej	42,4	50,9
2018		42,7	48,8
2019	Wybory do Parlamentu Europejskiego	35,3	45,6
2019	Wybory do Sejmu i Senatu Rzeczypospolitej Polskiej	53,8	61,7
2020	Wybory Prezydenta Rzeczypospolitej Polskiej (I tura)	59,9	64,5
2020	Wybory Prezydenta Rzeczypospolitej Polskiej (II tura)	63,9	68,2
2023	Wybory do Sejmu i Senatu Rzeczypospolitej Polskiej	69,2	74,4
2023		50,5	40,9
2024		49,7	51,9
2024	Wybory do Parlamentu Europejskiego	28,3	40,7
2025	Wybory Prezydenta Rzeczypospolitej Polskiej (I tura)	64,2	67,3
2025	Wybory Prezydenta Rzeczypospolitej Polskiej (II tura)	66,4	71,6

https://wybory.gov.pl/.

Lubawy

powszechnych w okresie 2015-

frekwencja w g

podczas go w 2023 r. znacznie

[129]

[129]

11.4. WNIOSKI

- **Wysoki [illegible] , w tym [illegible] wki ponadpodstawowej (prowadzonej przez podmiot prywatny [illegible] Fundacja Rozwoju Warmii i Mazur).**
- **[illegible]**
- **[illegible]**
- **Wzrost liczby [illegible] .**
- **[illegible] ostatnich lat.**
- **Wysoki [illegible]**
- **[illegible] i kraju.**
- **Wysoki [illegible] .**
- **[illegible] .**
- **Niski [illegible] organizacji na tle powiatu, [illegible]**
- **[illegible]**
- **[illegible]**
- **Zazwyczaj niska na tle kraju frekwencja wyborcza.**

12

dniego poziomu

o charakterze rozwojowym.

g uwarunkowania.

-gospodarczy.

z

12.1. DOCHODY GMINY

Lubawa na przestrzeni analizowanych lat (z poziomu ok. 33,7 65,1

(z ok. 3 172 do ok. 6 265 [130]

poprzedniego.

-19, Funduszu

Tab. 30 gminy w latach 2014-2023

ROK		1 [illegible]
2014	33 692 002,62	3 171,91
2015	33 060 843,87	3 111,90
2016	43 755 313,79	4 105,40
2017	49 525 134,51	4 607,85
2018	51 528 028,69	4 787,07
2019	56 841 310,84	5 306,82
2020	60 393 458,08	5 799,26
2021	68 532 775,95	6 589,69
2022	72 374 890,89	6 973,88
2023	65 147 743,42	6 265,41

[130] Dane GUS , stan na 31.12.2023 r.

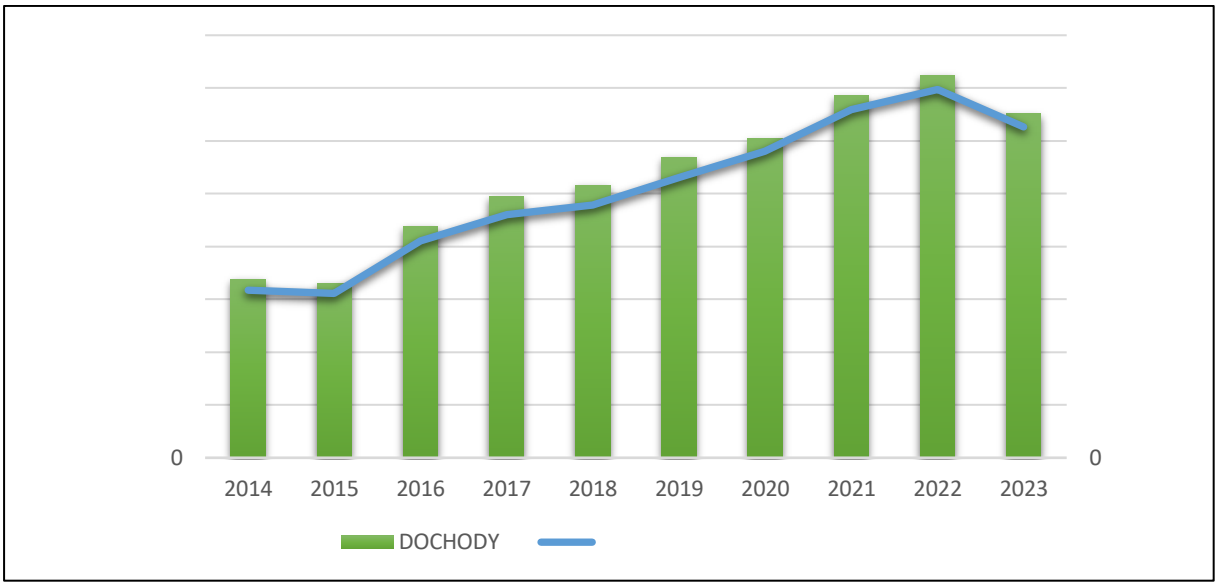

Ryc. 46 **gminy w latach 2014-2023**
3 r.

Lubawa
- niemal dwukrotnie (z ok. 8,9 17,7 , natomiast dotacje (z ok. 8,3 17,6 na przemian z dotacjami, y . [131]

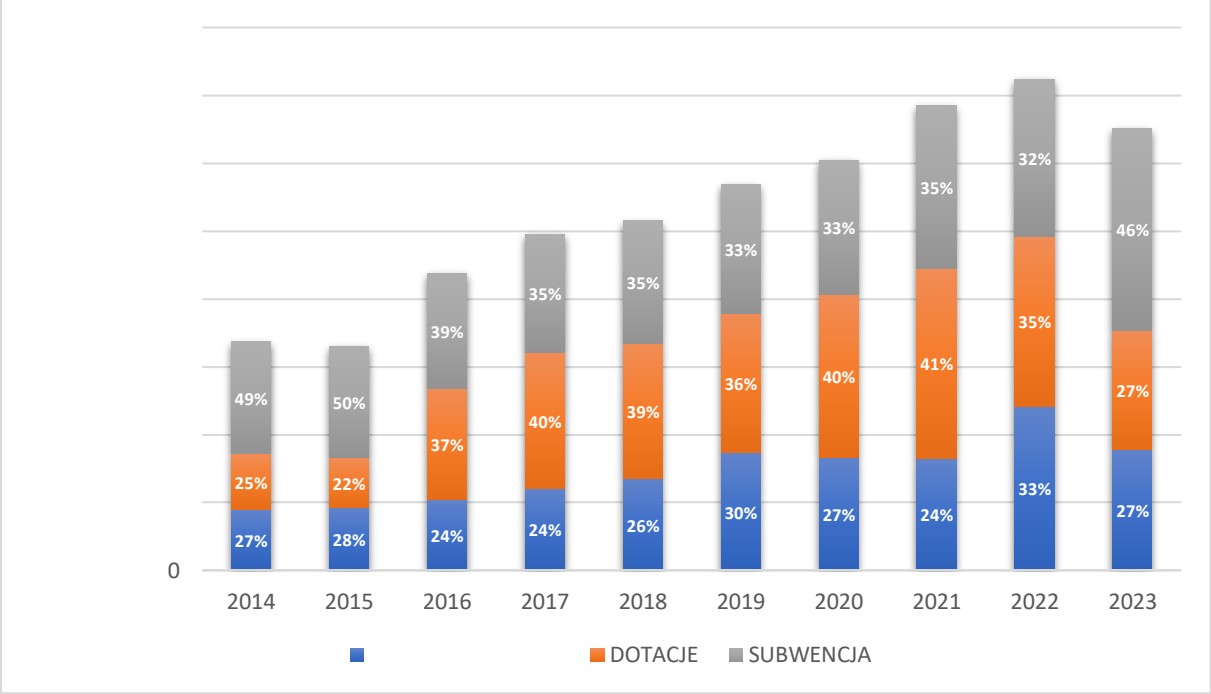

Ryc. 47 **gminie w latach 2014-2023**

131

132

Lubawa w odniesieniu do gmin

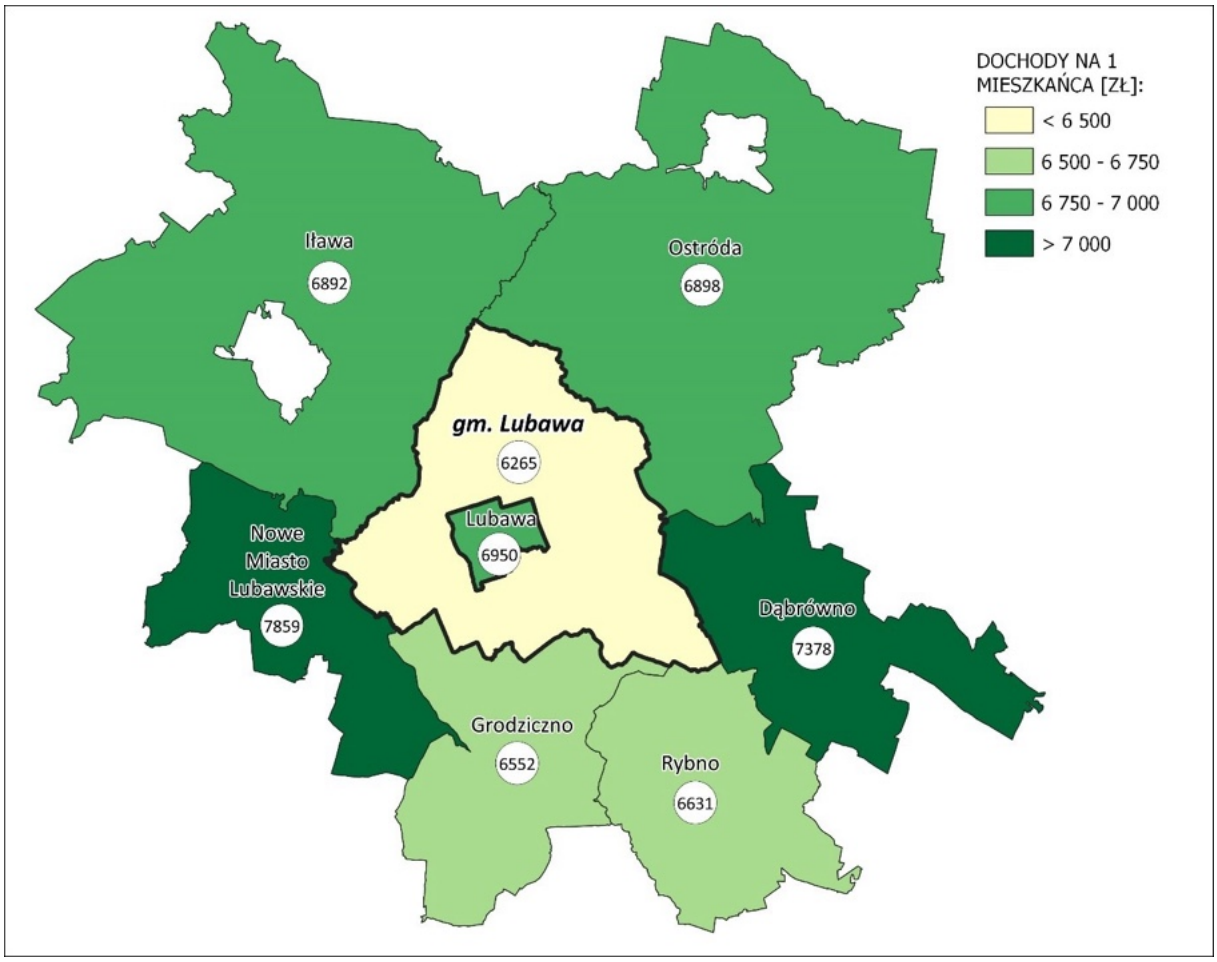

Ryc. 48 **Lubawa** **3 r.**

132 .

z
w gminie wiejskiej Nowe Miasto Lubawskie.[133]

12.2. WYDATKI GMINY

g
ponad dwukrotnie (z poziomu ok. 33,7
do ok. 68,5 .)
dwukrotnie (z ok. 3 172 6 588
ego.[134]

Tab. 31 gminy w latach 2014-2023

ROK		WYDATKI GMINY W PRZELICZENIU NA 1 [illegible]
2014	33 688 714,52	3 171,60
2015	31 631 214,42	2 977,34
2016	39 933 545,00	3 746,81
2017	50 274 777,97	4 677,59
2018	51 900 207,86	4 821,65
2019	59 522 215,23	5 557,11
2020	60 557 271,52	5 814,99
2021	58 885 184,89	5 662,04
2022	77 735 902,08	7 490,45
2023	68 500 067,46	6 587,81

g

133
134
- -3 352 324,04

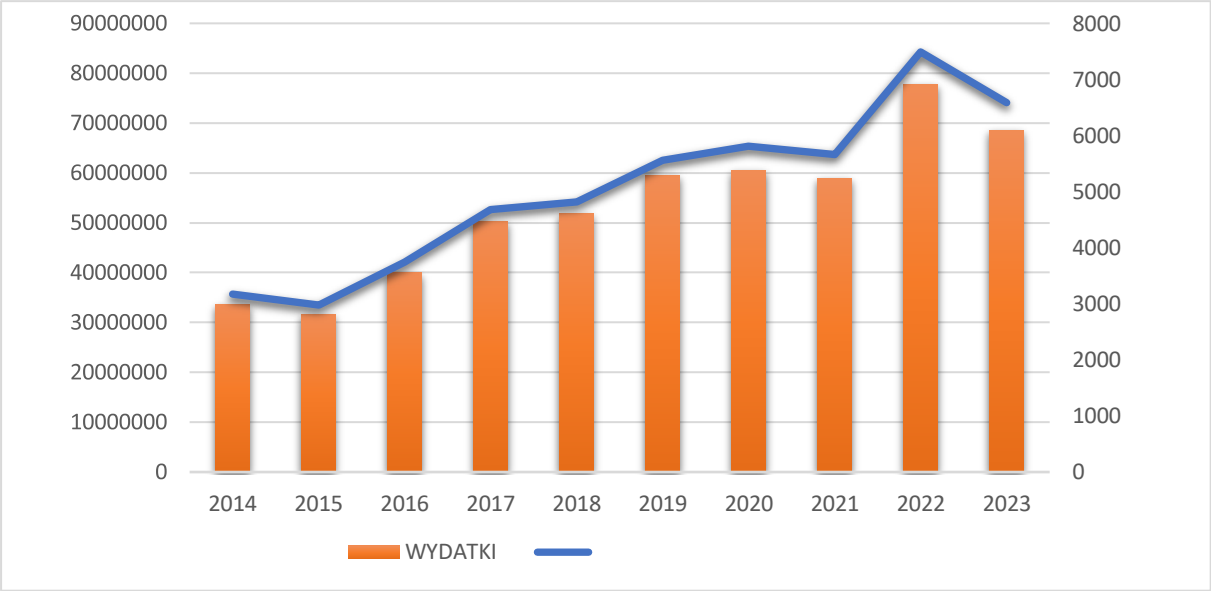

Ryc. 49 **gminy w latach 2014-2023**

3 r.

g

ok. 76% (ok. 52,1

ok. 24% (ok. 16,4 [135]

g

Tab. 32 **gminie w 2023 r.**

NR	SEKTOR		W WYDATKACH [%]
		10 017 199,15	14,62
400		983 246,04	1,44
		5 691 635,67	8,31
	Gospodarka mieszkaniowa	233 918,97	0,34
		99 689,39	0,15
	Administracja publiczna	5 552 071,22	8,11
	i	97 344,00	0,14
		1 583 084,69	2,31
		598,00	<0,01
		190 990,43	0,28
		28 684 092,90	41,87
	Ochrona zdrowia	179 055,35	6,64
		4 546 555,01	0,49
		335 580,00	0,49
	Edukacyjna opieka wychowawcza	158 883,90	0,23
	Rodzina	5 533 827,40	8,08

135

NR	SEKTOR		W WYDATKACH [%]
		2 156 901,96	3,15
	Kultura i ochrona dziedzictwa narodowego	1 193 511,09	1,74
	Kultura fizyczna	1 261 882,29	1,84
		68 500 067,46	100%

g
41,87 010 (ok. 14,62
15% gminy, przeznaczono kolejno na: d

(598 .),
i 97,3 oraz 99,7 .

12.3.

g
uzbrajanie
g

W latach 2014-
Lubawa

Tab. 33 **-2023**

ROK	2014	2015	2016	2017	2018	2019	2020	2021	2022	2023
	8,1	6,2	6,6	15,0	14,7	17,0	10,2	5,9	19,4	23,4

- a 2024 r., data

g

12.4. WNIOSKI

!
! **Stosunkowo niski**
!
!
!
!

13 PODSUMOWANIE BADANIA ANKIETOWEGO

publicznej/warsztatu, z

-ekonomicznej g
gminy.

Na podstawie przeprowadzonego badania ankietowego, dokonano charakterystyki Lubawa. W badaniu 59,1 kobiety, natomiast 40,9 w przedziale 36-50 lat (45,5 -35 lat (41 w 60,6 29,7 .

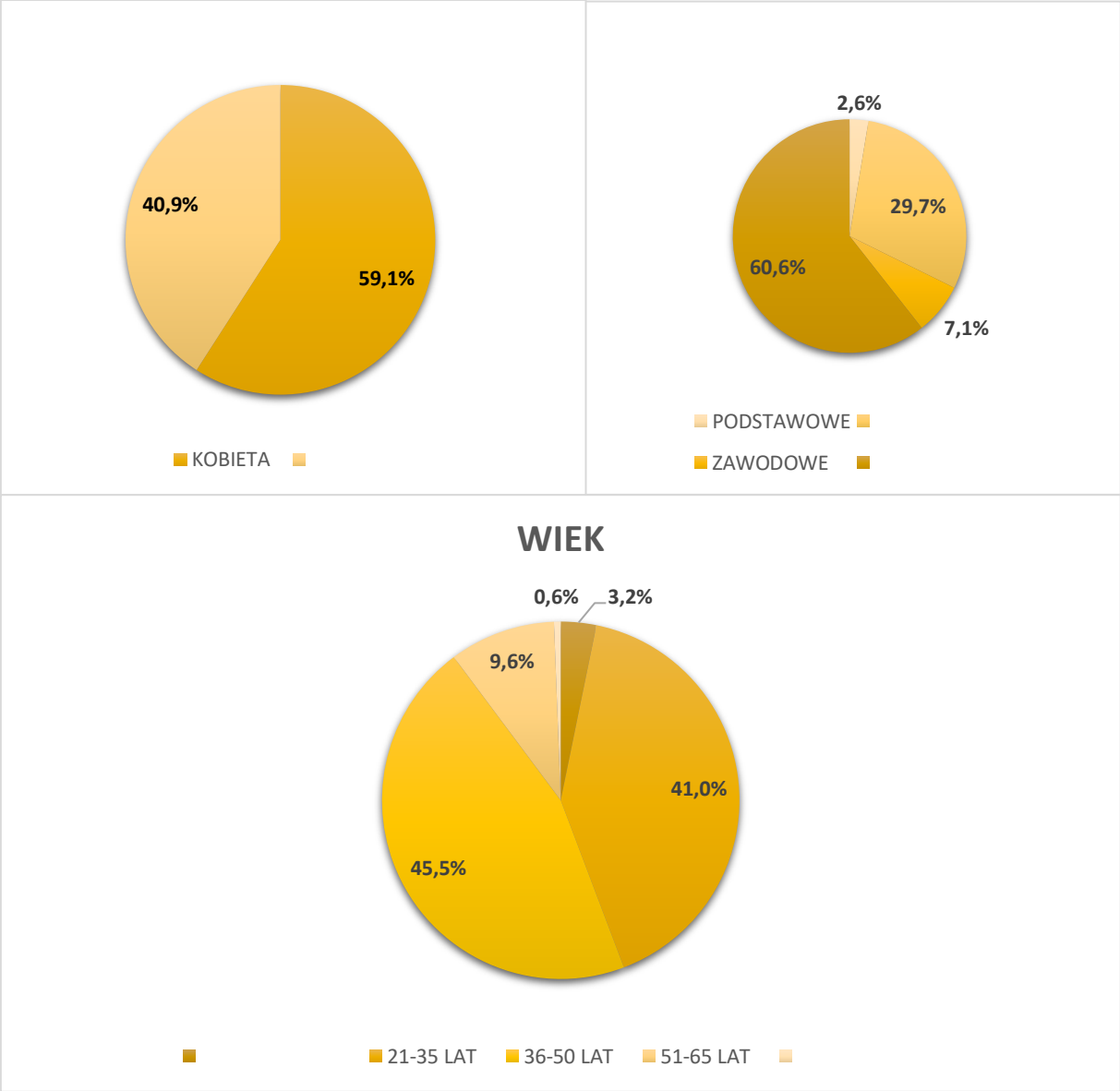

Ryc. 50

Ankieta do Strategii Rozwoju Gminy Lubawa na lata 2025-2035.

Statystycznie co

5,3%).

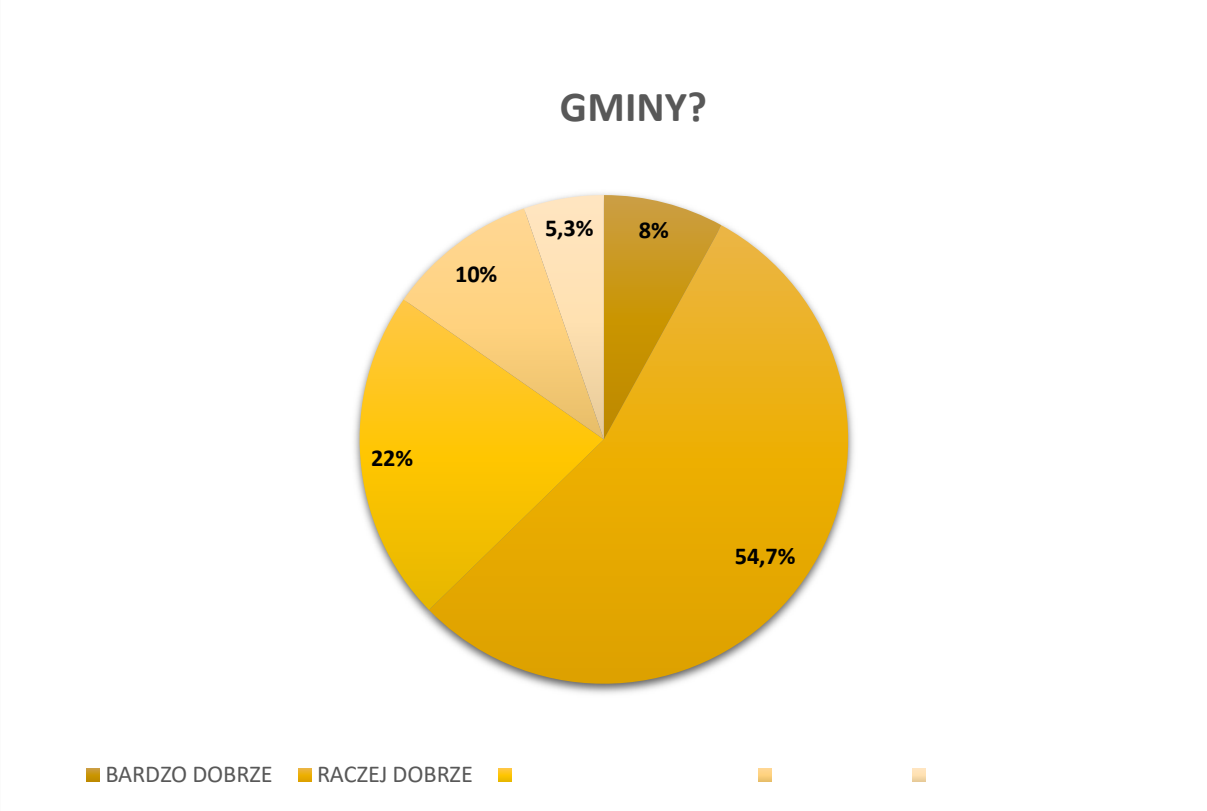

Ryc. 51 **gminy**
Ankieta do Strategii Rozwoju Gminy Lubawa na lata 2025-2035.

-
przestrzennych.

ok. 30,7 raczej dobrze 8,8%), natomiast
dobrze 9,6%).

.

istotne problemy,
i otwarte.

i

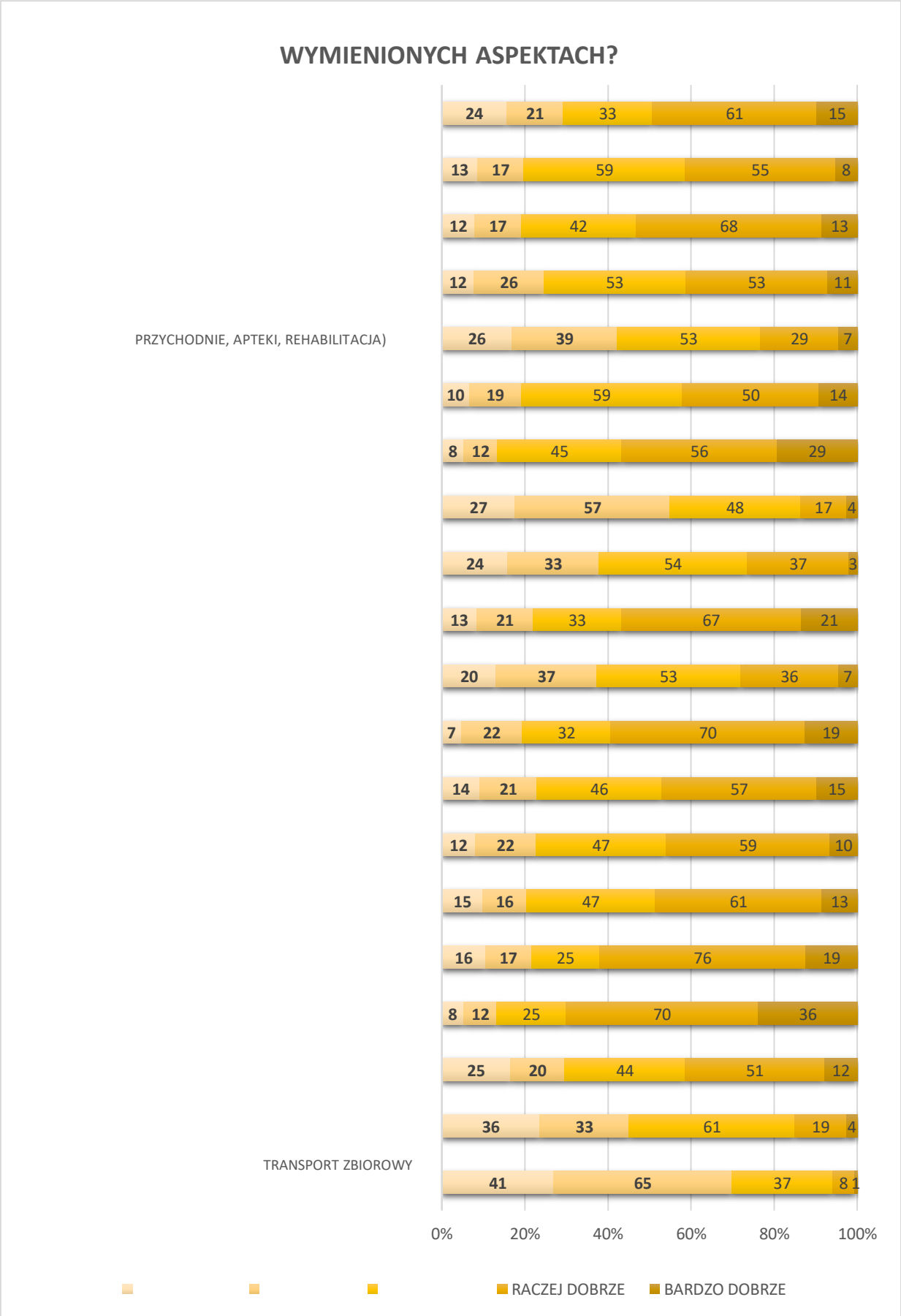

Ryc. 52 **gminie**

Ankieta do Strategii Rozwoju Gminy Lubawa na lata 2025-2035.

Lubawa

technicznej w gminie

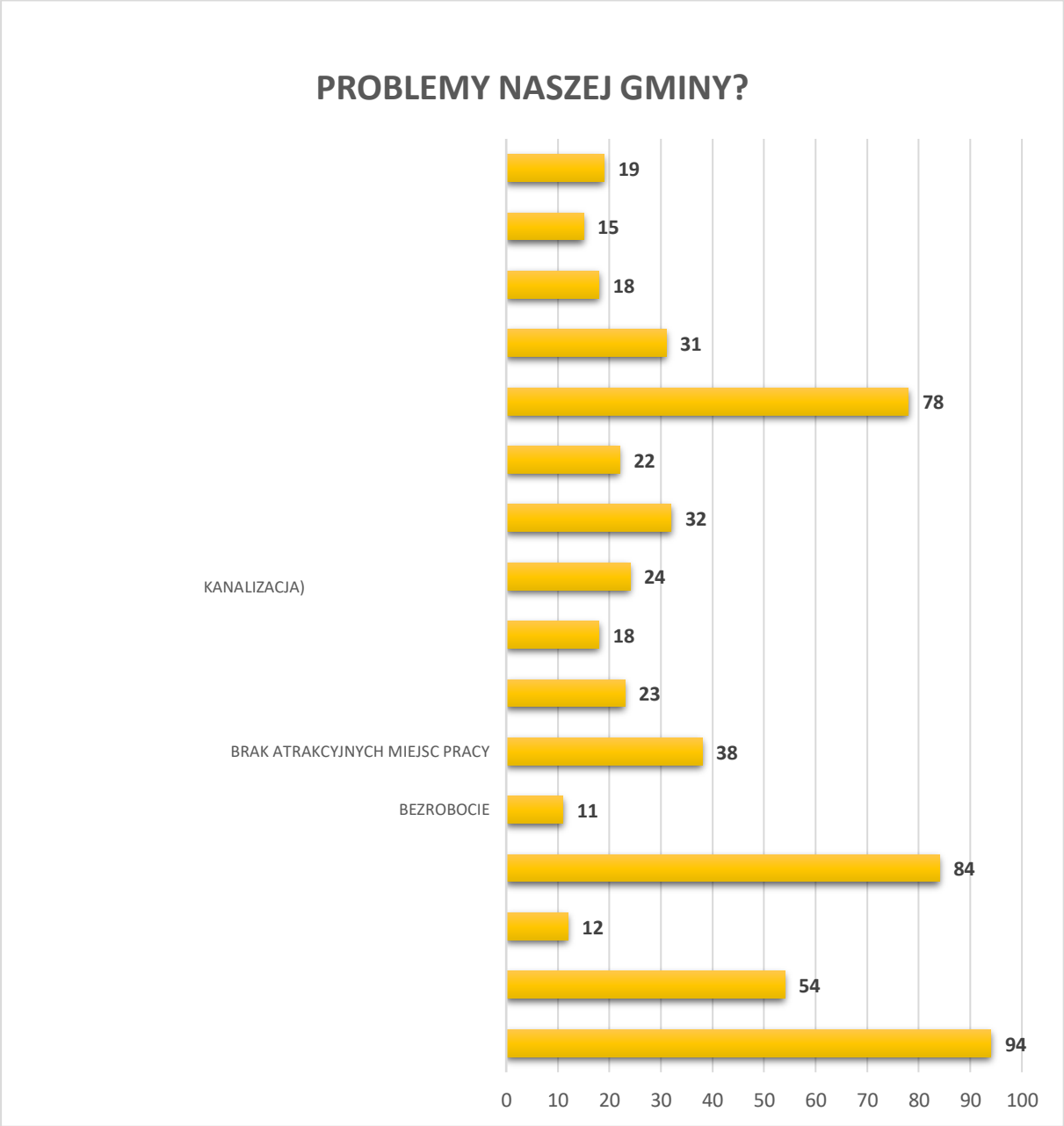

Ryc. 53 **gminie**

Ankieta do Strategii Rozwoju Gminy Lubawa na lata 2025-2035.

gminy jest

g

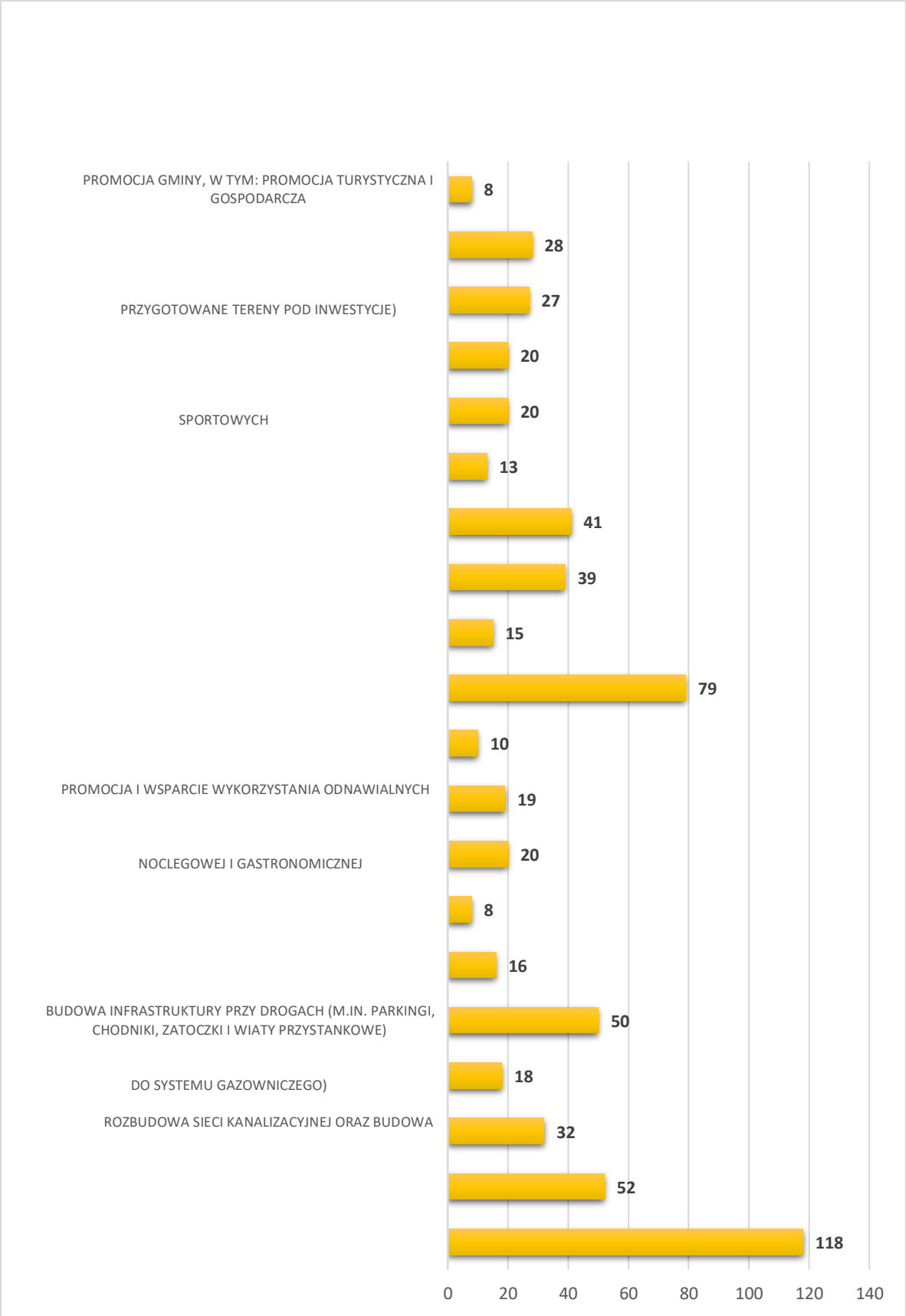

Ryc. 54 **gminy**

Ankieta do Strategii Rozwoju Gminy Lubawa na lata 2025-2035.

Lubawa
-

drogach. W odpowiedziach swobodnyc
gminy, w tym promocja turystyczna i gospodarcza.

o:

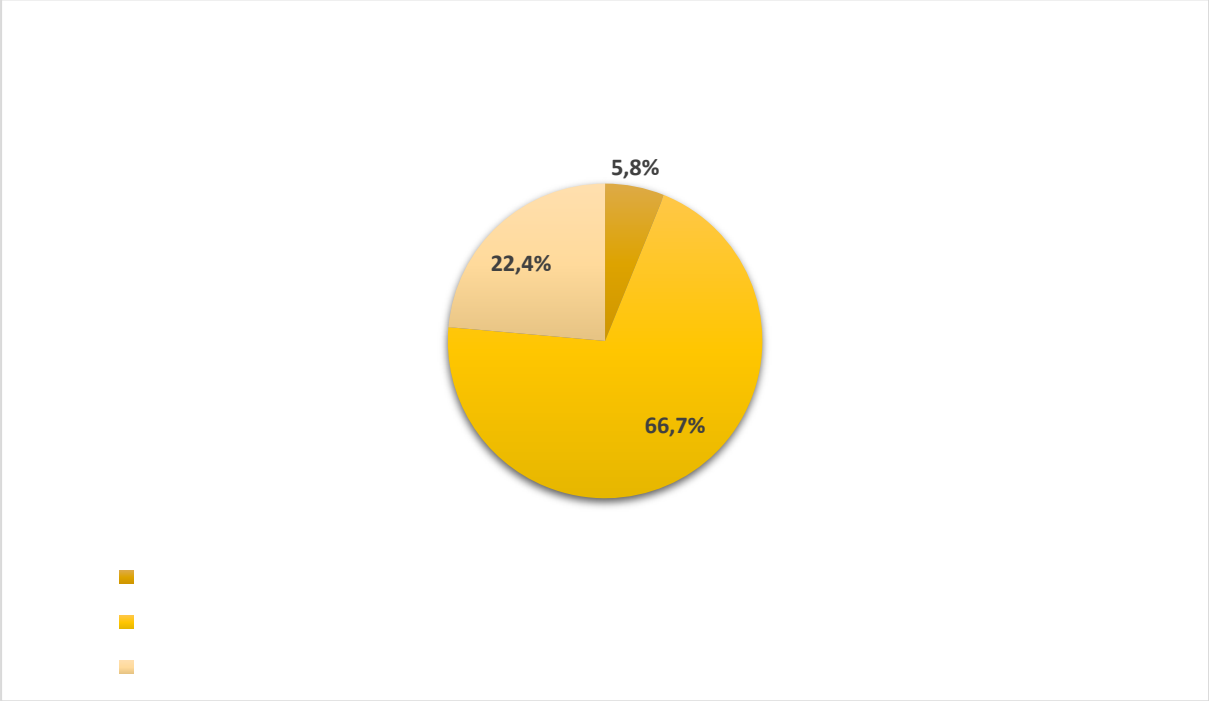

Ryc. 55 **g**
Ankieta do Strategii Rozwoju Gminy Lubawa na lata 2025-2035.

g g

.
U.2023 poz. 1688).

Ustawa
(.).

Ustawa z dnia 20 lipca 2017 r. Prawo wodne (
U. 2021
poz. 1615).

(Dz. U. 2023 poz. 300).
szaru

ony?

-2030, 2023.
Powszechny Spis Rolny 2010, 2020.
-2030, 2021.
Raport o stanie gminy Lubawa za 2024 rok

Strategia Rozwoju Gminy. Poradnik praktyczny, 2021, Ministerstwo Funduszy i Polityki Regionalnej.

- -gospodarczego, 2020.
Wieloletni Program Gospodarowania Mieszkaniowym Zasobem Gminy Lubawa na lata 2021-2025, 2021.

http://www.geoportal.gov.pl/
https://bdl.stat.gov.pl/
https://bip.gminalubawa.pl/
https://capap.gugik.gov.pl
https://ekrs.ms.gov.pl/
https://european-union.europa.eu/
https://gminalubawa.pl/
https://isok.gov.pl/
https://nid.pl/zasoby/rejestr-zabytkow-zasoby/
https://sio.gov.pl/sio/login/
https://stat.gov.pl/
https://www.bdl.lasy.gov.pl/
https://www.funduszeeuropejskie.gov.pl
https://www.gios.gov.pl/pl/
https://www.gov.pl./
https://www.gov.pl/web/gdos
https://www.polskacyfrowa.gov.pl/
https://www.polskawliczbach.pl/
https://www.wuoz.olsztyn.pl/
https://www.zkgl.pl/
https://wybory.gov.pl/
https://zabytek.pl/